



บัญชีราคาประเมินที่ดิน

ตามพระราชบัญญัติการประเมินราคาทรัพย์สินเพื่อประโยชน์แห่งรัฐ พ.ศ. 2562

รอบบัญชี พ.ศ. 2566 - 2569

ไม่มีเลขที่โฉนดเรียงตามเลขที่ดิน ระบุไว้ในระบบพิกัดฉาก ยู ที เอ็ม
สำหรับสำนักงานที่ดินจังหวัดเชียงราย สาขาเวียงป่าเป้า เล่มที่ 26 (ปรับปรุงแก้ไข)

ระวางระบบพิทักษ์อายุ ที เอ็ม			
แผนที่ภูมิประเทศ	ระวาง	แผ่น	มาตราส่วน
4847 I	5030	00	1:4000
4847 I	5032	00	1:4000
4847 I	5034	00	1:4000
4847 I	5036	00	1:4000
4847 I	5040	00	1:4000
4847 I	5048	00	1:4000
4847 I	5230	00	1:4000
4847 I	5232	00	1:4000
4847 I	5232	04	1:1000
4847 I	5234	00	1:4000
4847 I	5238	00	1:4000
4847 I	5240	00	1:4000
4847 I	5240	04	1:1000
4847 I	5240	07	1:1000
4847 I	5240	15	1:1000
4847 I	5242	00	1:4000
4847 I	5244	00	1:4000
4847 I	5248	00	1:4000
4847 II	4812	06	1:1000

ระวางระบบพิทักษ์อายุ ที เอ็ม			
แผนที่ภูมิประเทศ	ระวาง	แผ่น	มาตราส่วน
4847 II	4812	07	1:1000
4847 II	5014	00	1:4000
4847 II	5026	00	1:4000
4847 II	5214	05	1:1000
4847 II	5218	00	1:4000
4847 II	5220	07	1:1000
4847 II	5220	16	1:1000
4847 II	5222	00	1:4000
4847 II	5222	02	1:2000
4847 II	5222	15	1:1000
4847 II	5224	02	1:2000
4847 II	5224	01	1:1000
4847 II	5224	06	1:1000
4847 II	5224	15	1:1000
4847 II	5226	00	1:4000
4947 III	5418	00	1:4000
4947 III	5420	00	1:4000
4947 III	5422	00	1:4000
4947 III	5422	02	1:1000

ระวางระบบพิทักษ์นาก ยู ที เอ็ม			
แผนที่ภูมิประเทศ	ระวาง	แผ่น	มาตราส่วน
4947 III	5422	08	1:1000
4947 III	5422	12	1:1000
4947 III	5422	14	1:1000
4947 III	5422	15	1:1000
4947 III	5424	00	1:4000
4947 III	5426	00	1:4000
4947 III	5426	06	1:1000
4947 III	5428	00	1:4000
4947 III	5428	12	1:1000
4947 III	5622	00	1:4000
4947 III	5622	10	1:1000
4947 III	5624	00	1:4000
4947 III	5626	00	1:4000
4947 III	5626	10	1:1000
4947 III	5626	15	1:1000
4947 III	5628	09	1:1000
4947 IV	5430	00	1:4000
4947 IV	5432	00	1:4000
4947 IV	5432	05	1:1000

ระวางระบบพิทักษ์นาก ยู ที เอ็ม			
แผนที่ภูมิประเทศ	ระวาง	แผ่น	มาตราส่วน
4947 IV	5432	09	1:1000
4947 IV	5432	10	1:1000
4947 IV	5432	14	1:1000
4947 IV	5434	00	1:4000
4947 IV	5434	05	1:1000
4947 IV	5434	09	1:1000
4947 IV	5434	10	1:1000
4947 IV	5434	14	1:1000
4947 IV	5436	00	1:4000
4947 IV	5438	00	1:4000
4947 IV	5438	15	1:1000
4947 IV	5442	00	1:4000
4947 IV	5444	09	1:1000
4947 IV	5632	00	1:4000

บัญชีราคาประเมินที่ดิน

ตามพระราชบัญญัติการประเมินราคาทรัพย์สินเพื่อประโยชน์แห่งรัฐ พ.ศ. 2562

สำนักงานที่ดิน

จังหวัดเชียงราย


สาขาเวียงป่าเป้า

หน้า 1

โฉนดที่ดินเลขที่	อำเภอ	ตำบล	หน้าสำรวจ	เครื่องหมายที่ดินระบบพิกัดฉาก ยู ที เอ็ม / ศูนย์กำเนิด					เนื้อที่ (ไร่-งาน-ตร.ว.)	ราคาประเมิน (บาท ต่อ ตร.ว.)
				แผนที่ภูมิประเทศ	ระวาง	แผ่น	มาตราส่วน	เลขที่ดิน		
				4847I	5030	00	1:4000	278	250	

มีผลบังคับใช้ตั้งแต่วันที่ 29 พฤศจิกายน พ.ศ.2567

รอบบัญชี พ.ศ. 2566 - 2569


 (นางสาวจันทร์สม เป็นตาธรรม)
 ธารักษ์พื้นที่เชียงราย ปฏิบัติราชการแทน
 ประธานกรรมการประเมินราคาทรัพย์สินเพื่อประโยชน์แห่งรัฐ
 ประจำจังหวัดเชียงราย

บัญชีราคาประเมินที่ดิน

ตามพระราชบัญญัติการประเมินราคาทรัพย์สินเพื่อประโยชน์แห่งรัฐ พ.ศ. 2562

สำนักงานที่ดิน จังหวัดเชียงราย

สาขาเวียงป่าเป้า

หน้า 2

โฉนดที่ดินเลขที่	อำเภอ	ตำบล	หน้าสำรวจ	เครื่องหมายที่ดินระบบพิกัดฉาก ยู ที เอ็ม / ศูนย์กำเนิด					เนื้อที่ (ไร่-งาน-ตร.ว.)	ราคาประเมิน (บาท ต่อ ตร.ว.)
				แผนที่ภูมิประเทศ	ระวาง	แผ่น	มาตราส่วน	เลขที่ดิน		
				4847I	5032	00	1:4000	140	800	
				4847I	5032	00	1:4000	142	1,500	
				4847I	5032	00	1:4000	179	800	
				4847I	5032	00	1:4000	238	800	

มีผลบังคับใช้ตั้งแต่วันที่ 29 พฤศจิกายน พ.ศ.2567

รอบบัญชี พ.ศ. 2566 - 2569

(นางสาวจันทร์สม เป็นตาธรรม)
 ธารักษ์พื้นที่เชียงราย ปฏิบัติราชการแทน
 ประธานกรรมการประเมินราคาทรัพย์สินเพื่อประโยชน์แห่งรัฐ
 ประจำจังหวัดเชียงราย

บัญชีราคาประเมินที่ดิน

ตามพระราชบัญญัติการประเมินราคาทรัพย์สินเพื่อประโยชน์แห่งรัฐ พ.ศ. 2562

สำนักงานที่ดิน

จังหวัดเชียงราย


สาขาเวียงป่าเป้า

หน้า 3

โฉนดที่ดินเลขที่	อำเภอ	ตำบล	หน้าสำรวจ	เครื่องหมายที่ดินระบบพิกัดฉาก ยู ที เอ็ม / ศูนย์กำเนิด					เนื้อที่ (ไร่-งาน-ตร.ว.)	ราคาประเมิน (บาท ต่อ ตร.ว.)
				แผนที่ภูมิประเทศ	ระวาง	แผ่น	มาตราส่วน	เลขที่ดิน		
				4847I	5034	00	1:4000	17		330

มีผลบังคับใช้ตั้งแต่วันที่ 29 พฤศจิกายน พ.ศ.2567

รอบบัญชี พ.ศ. 2566 - 2569


 (นางสาวจันทร์สม เป็นตาธรรม)
 ธารักษ์พื้นที่เชียงราย ปฏิบัติราชการแทน
 ประธานกรรมการประเมินราคาทรัพย์สินเพื่อประโยชน์แห่งรัฐ
 ประจำจังหวัดเชียงราย

บัญชีราคาประเมินที่ดิน

ตามพระราชบัญญัติการประเมินราคาทรัพย์สินเพื่อประโยชน์แห่งรัฐ พ.ศ. 2562

สำนักงานที่ดิน

จังหวัดเชียงราย


สาขาเวียงป่าเป้า

หน้า 4

โฉนดที่ดินเลขที่	อำเภอ	ตำบล	หน้าสำรวจ	เครื่องหมายที่ดินระบบพิกัดฉาก ยู ที เอ็ม / ศูนย์กำเนิด					เนื้อที่ (ไร่-งาน-ตร.ว.)	ราคาประเมิน (บาท ต่อ ตร.ว.)
				แผนที่ภูมิประเทศ	ระวาง	แผ่น	มาตราส่วน	เลขที่ดิน		
				4847I	5036	00	1:4000	43	700	

มีผลบังคับใช้ตั้งแต่วันที่ 29 พฤศจิกายน พ.ศ.2567

รอบบัญชี พ.ศ. 2566 - 2569


 (นางสาวจันทร์สม เป็นตาธรรม)
 ธารักษ์พื้นที่เชียงราย ปฏิบัติราชการแทน
 ประธานกรรมการประเมินราคาทรัพย์สินเพื่อประโยชน์แห่งรัฐ
 ประจำจังหวัดเชียงราย

บัญชีราคาประเมินที่ดิน

ตามพระราชบัญญัติการประเมินราคาทรัพย์สินเพื่อประโยชน์แห่งรัฐ พ.ศ. 2562

สำนักงานที่ดิน

จังหวัดเชียงราย


สาขาเวียงป่าเป้า

หน้า 5

โฉนดที่ดินเลขที่	อำเภอ	ตำบล	หน้าสำรวจ	เครื่องหมายที่ดินระบบพิกัดฉาก ยู ที เอ็ม / ศูนย์กำเนิด					เนื้อที่ (ไร่-งาน-ตร.ว.)	ราคาประเมิน (บาท ต่อ ตร.ว.)
				แผนที่ภูมิประเทศ	ระวาง	แผ่น	มาตราส่วน	เลขที่ดิน		
				4847I	5040	00	1:4000	38	250	
				4847I	5040	00	1:4000	132	250	
				4847I	5040	00	1:4000	237	250	

มีผลบังคับใช้ตั้งแต่วันที่ 29 พฤศจิกายน พ.ศ.2567

รอบบัญชี พ.ศ. 2566 - 2569


 (นางสาวจันทร์สม เป็นตาธรรม)
 ธารักษ์พื้นที่เชียงราย ปฏิบัติราชการแทน
 ประธานกรรมการประเมินราคาทรัพย์สินเพื่อประโยชน์แห่งรัฐ
 ประจำจังหวัดเชียงราย

บัญชีราคาประเมินที่ดิน

ตามพระราชบัญญัติการประเมินราคาทรัพย์สินเพื่อประโยชน์แห่งรัฐ พ.ศ. 2562

สำนักงานที่ดิน

จังหวัดเชียงราย


สาขาเวียงป่าเป้า

หน้า 6

โฉนดที่ดินเลขที่	อำเภอ	ตำบล	หน้าสำรวจ	เครื่องหมายที่ดินระบบพิกัดฉาก ยู ที เอ็ม / ศูนย์กำเนิด					เนื้อที่ (ไร่-งาน-ตร.ว.)	ราคาประเมิน (บาท ต่อ ตร.ว.)
				แผนที่ภูมิประเทศ	ระวาง	แผ่น	มาตราส่วน	เลขที่ดิน		
				4847I	5048	00	1:4000	364	400	

มีผลบังคับใช้ตั้งแต่วันที่ 29 พฤศจิกายน พ.ศ.2567

รอบบัญชี พ.ศ. 2566 - 2569


 (นางสาวจันทร์สม เป็นตาธรรม)
 ธารักษ์พื้นที่เชียงราย ปฏิบัติราชการแทน
 ประธานกรรมการประเมินราคาทรัพย์สินเพื่อประโยชน์แห่งรัฐ
 ประจำจังหวัดเชียงราย

บัญชีราคาประเมินที่ดิน

ตามพระราชบัญญัติการประเมินราคาทรัพย์สินเพื่อประโยชน์แห่งรัฐ พ.ศ. 2562

สำนักงานที่ดิน

จังหวัดเชียงราย


สาขาเวียงป่าเป้า

หน้า 7

โฉนดที่ดินเลขที่	อำเภอ	ตำบล	หน้าสำรวจ	เครื่องหมายที่ดินระบบพิกัดฉาก ยู ที เอ็ม / ศูนย์กำเนิด					เนื้อที่ (ไร่-งาน-ตร.ว.)	ราคาประเมิน (บาท ต่อ ตร.ว.)
				แผนที่ภูมิประเทศ	ระวาง	แผ่น	มาตราส่วน	เลขที่ดิน		
				4847I	5230	00	1:4000	100	250	

มีผลบังคับใช้ตั้งแต่วันที่ 29 พฤศจิกายน พ.ศ.2567

รอบบัญชี พ.ศ. 2566 - 2569


 (นางสาวจันทร์สม เป็นตาธรรม)
 ธารักษ์พื้นที่เชียงราย ปฏิบัติราชการแทน
 ประธานกรรมการประเมินราคาทรัพย์สินเพื่อประโยชน์แห่งรัฐ
 ประจำจังหวัดเชียงราย

บัญชีราคาประเมินที่ดิน

ตามพระราชบัญญัติการประเมินราคาทรัพย์สินเพื่อประโยชน์แห่งรัฐ พ.ศ. 2562

สำนักงานที่ดิน

จังหวัดเชียงราย


สาขาเวียงป่าเป้า

หน้า 8

โฉนดที่ดินเลขที่	อำเภอ	ตำบล	หน้าสำรวจ	เครื่องหมายที่ดินระบบพิกัดฉาก ยู ที เอ็ม / ศูนย์กำเนิด					เนื้อที่ (ไร่-งาน-ตร.ว.)	ราคาประเมิน (บาท ต่อ ตร.ว.)
				แผนที่ภูมิประเทศ	ระวาง	แผ่น	มาตราส่วน	เลขที่ดิน		
				4847I	5232	00	1:4000	99	1,500	
				4847I	5232	00	1:4000	243	250	
				4847I	5232	00	1:4000	579	600	
				4847I	5232	00	1:4000	695	800	
				4847I	5232	04	1:1000	74	800	

มีผลบังคับใช้ตั้งแต่วันที่ 29 พฤศจิกายน พ.ศ.2567

รอบบัญชี พ.ศ. 2566 - 2569


 (นางสาวจันทร์สม เป็นตาธรรม)
 ธารักษ์พื้นที่เชียงราย ปฏิบัติราชการแทน
 ประธานกรรมการประเมินราคาทรัพย์สินเพื่อประโยชน์แห่งรัฐ
 ประจำจังหวัดเชียงราย

บัญชีราคาประเมินที่ดิน

ตามพระราชบัญญัติการประเมินราคาทรัพย์สินเพื่อประโยชน์แห่งรัฐ พ.ศ. 2562

สำนักงานที่ดิน

จังหวัดเชียงราย


สาขาเวียงป่าเป้า

หน้า 9

โฉนดที่ดินเลขที่	อำเภอ	ตำบล	หน้าสำรวจ	เครื่องหมายที่ดินระบบพิกัดฉาก ยู ที เอ็ม / ศูนย์กำเนิด					เนื้อที่ (ไร่-งาน-ตร.ว.)	ราคาประเมิน (บาท ต่อ ตร.ว.)
				แผนที่ภูมิประเทศ	ระวาง	แผ่น	มาตราส่วน	เลขที่ดิน		
				4847I	5234	00	1:4000	559	350	

มีผลบังคับใช้ตั้งแต่วันที่ 29 พฤศจิกายน พ.ศ.2567

รอบบัญชี พ.ศ. 2566 - 2569


 (นางสาวจันทร์สม เป็นตาธรรม)
 ธารักษ์พื้นที่เชียงราย ปฏิบัติราชการแทน
 ประธานกรรมการประเมินราคาทรัพย์สินเพื่อประโยชน์แห่งรัฐ
 ประจำจังหวัดเชียงราย

บัญชีราคาประเมินที่ดิน

ตามพระราชบัญญัติการประเมินราคาทรัพย์สินเพื่อประโยชน์แห่งรัฐ พ.ศ. 2562

สำนักงานที่ดิน

จังหวัดเชียงราย


สาขาเวียงป่าเป้า

หน้า 10

โฉนดที่ดินเลขที่	อำเภอ	ตำบล	หน้าสำรวจ	เครื่องหมายที่ดินระบบพิกัดฉาก ยู ที เอ็ม / ศูนย์กำเนิด					เนื้อที่ (ไร่-งาน-ตร.ว.)	ราคาประเมิน (บาท ต่อ ตร.ว.)
				แผนที่ภูมิประเทศ	ระวาง	แผ่น	มาตราส่วน	เลขที่ดิน		
				4847I	5238	00	1:4000	414	400	
				4847I	5238	00	1:4000	488	400	
				4847I	5238	00	1:4000	540	2,850	
				4847I	5238	00	1:4000	608	3,350	
				4847I	5238	00	1:4000	749	250	

มีผลบังคับใช้ตั้งแต่วันที่ 29 พฤศจิกายน พ.ศ.2567

รอบบัญชี พ.ศ. 2566 - 2569


 (นางสาวจันทร์สม เป็นตาธรรม)
 ธารักษ์พื้นที่เชียงราย ปฏิบัติราชการแทน
 ประธานกรรมการประเมินราคาทรัพย์สินเพื่อประโยชน์แห่งรัฐ
 ประจำจังหวัดเชียงราย

บัญชีราคาประเมินที่ดิน

ตามพระราชบัญญัติการประเมินราคาทรัพย์สินเพื่อประโยชน์แห่งรัฐ พ.ศ. 2562

สำนักงานที่ดิน

จังหวัดเชียงราย


สาขาเวียงป่าเป้า

หน้า 11

โฉนดที่ดินเลขที่	อำเภอ	ตำบล	หน้าสำรวจ	เครื่องหมายที่ดินระบบพิกัดฉาก ยู ที เอ็ม / ศูนย์กำเนิด					เนื้อที่ (ไร่-งาน-ตร.ว.)	ราคาประเมิน (บาท ต่อ ตร.ว.)
				แผนที่ภูมิประเทศ	ระวาง	แผ่น	มาตราส่วน	เลขที่ดิน		
				4847I	5240	00	1:4000	75	400	
				4847I	5240	00	1:4000	210	1,750	
				4847I	5240	00	1:4000	1244	350	
				4847I	5240	04	1:1000	485	1,250	
				4847I	5240	07	1:1000	1336	7,500	
				4847I	5240	15	1:1000	870	1,500	

มีผลบังคับใช้ตั้งแต่วันที่ 29 พฤศจิกายน พ.ศ.2567

รอบบัญชี พ.ศ. 2566 - 2569


 (นางสาวจันทร์สม เป็นตาธรรม)
 ธารักษ์พื้นที่เชียงราย ปฏิบัติราชการแทน
 ประธานกรรมการประเมินราคาทรัพย์สินเพื่อประโยชน์แห่งรัฐ
 ประจำจังหวัดเชียงราย

บัญชีราคาประเมินที่ดิน

ตามพระราชบัญญัติการประเมินราคาทรัพย์สินเพื่อประโยชน์แห่งรัฐ พ.ศ. 2562

สำนักงานที่ดิน

จังหวัดเชียงราย


สาขาเวียงป่าเป้า

หน้า 12

โฉนดที่ดินเลขที่	อำเภอ	ตำบล	หน้าสำรวจ	เครื่องหมายที่ดินระบบพิกัดฉาก ยู ที เอ็ม / ศูนย์กำเนิด					เนื้อที่ (ไร่-งาน-ตร.ว.)	ราคาประเมิน (บาท ต่อ ตร.ว.)
				แผนที่ภูมิประเทศ	ระวาง	แผ่น	มาตราส่วน	เลขที่ดิน		
				4847I	5242	00	1:4000	12	200	
				4847I	5242	00	1:4000	14	200	
				4847I	5242	00	1:4000	453	200	
				4847I	5242	00	1:4000	454	200	
				4847I	5242	00	1:4000	599	370	
				4847I	5242	00	1:4000	601	200	

มีผลบังคับใช้ตั้งแต่วันที่ 29 พฤศจิกายน พ.ศ.2567

รอบบัญชี พ.ศ. 2566 - 2569


 (นางสาวจันทร์สม เป็นตาธรรม)
 ธารักษ์พื้นที่เชียงราย ปฏิบัติราชการแทน
 ประธานกรรมการประเมินราคาทรัพย์สินเพื่อประโยชน์แห่งรัฐ
 ประจำจังหวัดเชียงราย

บัญชีราคาประเมินที่ดิน

ตามพระราชบัญญัติการประเมินราคาทรัพย์สินเพื่อประโยชน์แห่งรัฐ พ.ศ. 2562

สำนักงานที่ดิน

จังหวัดเชียงราย


สาขาเวียงป่าเป้า

หน้า 13

โฉนดที่ดินเลขที่	อำเภอ	ตำบล	หน้าสำรวจ	เครื่องหมายที่ดินระบบพิกัดฉาก ยู ที เอ็ม / ศูนย์กำเนิด					เนื้อที่ (ไร่-งาน-ตร.ว.)	ราคาประเมิน (บาท ต่อ ตร.ว.)
				แผนที่ภูมิประเทศ	ระวาง	แผ่น	มาตราส่วน	เลขที่ดิน		
				4847I	5244	00	1:4000	410	650	

มีผลบังคับใช้ตั้งแต่วันที่ 29 พฤศจิกายน พ.ศ.2567

รอบบัญชี พ.ศ. 2566 - 2569


 (นางสาวจันทร์สม เป็นตาธรรม)
 ธารักษ์พื้นที่เชียงราย ปฏิบัติราชการแทน
 ประธานกรรมการประเมินราคาทรัพย์สินเพื่อประโยชน์แห่งรัฐ
 ประจำจังหวัดเชียงราย

บัญชีราคาประเมินที่ดิน

ตามพระราชบัญญัติการประเมินราคาทรัพย์สินเพื่อประโยชน์แห่งรัฐ พ.ศ. 2562

สำนักงานที่ดิน

จังหวัดเชียงราย


สาขาเวียงป่าเป้า

หน้า 14

โฉนดที่ดินเลขที่	อำเภอ	ตำบล	หน้าสำรวจ	เครื่องหมายที่ดินระบบพิกัดฉาก ยู ที เอ็ม / ศูนย์กำเนิด					เนื้อที่ (ไร่-งาน-ตร.ว.)	ราคาประเมิน (บาท ต่อ ตร.ว.)
				แผนที่ภูมิประเทศ	ระวาง	แผ่น	มาตราส่วน	เลขที่ดิน		
				4847I	5248	00	1:4000	34	200	
				4847I	5248	00	1:4000	85	1,000	

มีผลบังคับใช้ตั้งแต่วันที่ 29 พฤศจิกายน พ.ศ.2567

รอบบัญชี พ.ศ. 2566 - 2569


 (นางสาวจันทร์สม เป็นตาธรรม)
 ธารักษ์พื้นที่เชียงราย ปฏิบัติราชการแทน
 ประธานกรรมการประเมินราคาทรัพย์สินเพื่อประโยชน์แห่งรัฐ
 ประจำจังหวัดเชียงราย

บัญชีราคาประเมินที่ดิน

ตามพระราชบัญญัติการประเมินราคาทรัพย์สินเพื่อประโยชน์แห่งรัฐ พ.ศ. 2562

สำนักงานที่ดิน

จังหวัดเชียงราย


สาขาเวียงป่าเป้า

หน้า 15

โฉนดที่ดินเลขที่	อำเภอ	ตำบล	หน้าสำรวจ	เครื่องหมายที่ดินระบบพิกัดฉาก ยู ที เอ็ม / ศูนย์กำเนิด					เนื้อที่ (ไร่-งาน-ตร.ว.)	ราคาประเมิน (บาท ต่อ ตร.ว.)
				แผนที่ภูมิประเทศ	ระวาง	แผ่น	มาตราส่วน	เลขที่ดิน		
				4847II	4812	06	1:1000	89	2,150	
				4847II	4812	07	1:1000	5	440	

มีผลบังคับใช้ตั้งแต่วันที่ 29 พฤศจิกายน พ.ศ.2567

รอบบัญชี พ.ศ. 2566 - 2569


 (นางสาวจันทร์สม เป็นตาธรรม)
 ธารักษ์พื้นที่เชียงราย ปฏิบัติราชการแทน
 ประธานกรรมการประเมินราคาทรัพย์สินเพื่อประโยชน์แห่งรัฐ
 ประจำจังหวัดเชียงราย

บัญชีราคาประเมินที่ดิน

ตามพระราชบัญญัติการประเมินราคาทรัพย์สินเพื่อประโยชน์แห่งรัฐ พ.ศ. 2562

สำนักงานที่ดิน

จังหวัดเชียงราย


สาขาเวียงป่าเป้า

หน้า 16

โฉนดที่ดินเลขที่	อำเภอ	ตำบล	หน้าสำรวจ	เครื่องหมายที่ดินระบบพิกัดฉาก ยู ที เอ็ม / ศูนย์กำเนิด					เนื้อที่ (ไร่-งาน-ตร.ว.)	ราคาประเมิน (บาท ต่อ ตร.ว.)
				แผนที่ภูมิประเทศ	ระวาง	แผ่น	มาตราส่วน	เลขที่ดิน		
				4847II	5014	00	1:4000	7		1,000

มีผลบังคับใช้ตั้งแต่วันที่ 29 พฤศจิกายน พ.ศ.2567

รอบบัญชี พ.ศ. 2566 - 2569


 (นางสาวจันทร์สม เป็นตาธรรม)
 ธารักษ์พื้นที่เชียงราย ปฏิบัติราชการแทน
 ประธานกรรมการประเมินราคาทรัพย์สินเพื่อประโยชน์แห่งรัฐ
 ประจำจังหวัดเชียงราย

บัญชีราคาประเมินที่ดิน

ตามพระราชบัญญัติการประเมินราคาทรัพย์สินเพื่อประโยชน์แห่งรัฐ พ.ศ. 2562

สำนักงานที่ดิน

จังหวัดเชียงราย


สาขาเวียงป่าเป้า

หน้า 17

โฉนดที่ดินเลขที่	อำเภอ	ตำบล	หน้าสำรวจ	เครื่องหมายที่ดินระบบพิกัดฉาก ยู ที เอ็ม / ศูนย์กำเนิด					เนื้อที่ (ไร่-งาน-ตร.ว.)	ราคาประเมิน (บาท ต่อ ตร.ว.)
				แผนที่ภูมิประเทศ	ระวาง	แผ่น	มาตราส่วน	เลขที่ดิน		
				4847II	5026	00	1:4000	3	810	

มีผลบังคับใช้ตั้งแต่วันที่ 29 พฤศจิกายน พ.ศ.2567

รอบบัญชี พ.ศ. 2566 - 2569


 (นางสาวจันทร์สม เป็นตาธรรม)
 ธารักษ์พื้นที่เชียงราย ปฏิบัติราชการแทน
 ประธานกรรมการประเมินราคาทรัพย์สินเพื่อประโยชน์แห่งรัฐ
 ประจำจังหวัดเชียงราย

บัญชีราคาประเมินที่ดิน

ตามพระราชบัญญัติการประเมินราคาทรัพย์สินเพื่อประโยชน์แห่งรัฐ พ.ศ. 2562

สำนักงานที่ดิน

จังหวัดเชียงราย


สาขาเวียงป่าเป้า

หน้า 18

โฉนดที่ดินเลขที่	อำเภอ	ตำบล	หน้าสำรวจ	เครื่องหมายที่ดินระบบพิกัดฉาก ยู ที เอ็ม / ศูนย์กำเนิด					เนื้อที่ (ไร่-งาน-ตร.ว.)	ราคาประเมิน (บาท ต่อ ตร.ว.)
				แผนที่ภูมิประเทศ	ระวาง	แผ่น	มาตราส่วน	เลขที่ดิน		
				4847II	5214	05	1:1000	333		2,150

มีผลบังคับใช้ตั้งแต่วันที่ 29 พฤศจิกายน พ.ศ.2567

รอบบัญชี พ.ศ. 2566 - 2569


 (นางสาวจันทร์สม เป็นตาธรรม)
 ธารักษ์พื้นที่เชียงราย ปฏิบัติราชการแทน
 ประธานกรรมการประเมินราคาทรัพย์สินเพื่อประโยชน์แห่งรัฐ
 ประจำจังหวัดเชียงราย

บัญชีราคาประเมินที่ดิน

ตามพระราชบัญญัติการประเมินราคาทรัพย์สินเพื่อประโยชน์แห่งรัฐ พ.ศ. 2562

สำนักงานที่ดิน

จังหวัดเชียงราย


สาขาเวียงป่าเป้า

หน้า 19

โฉนดที่ดินเลขที่	อำเภอ	ตำบล	หน้าสำรวจ	เครื่องหมายที่ดินระบบพิกัดฉาก ยู ที เอ็ม / ศูนย์กำเนิด					เนื้อที่ (ไร่-งาน-ตร.ว.)	ราคาประเมิน (บาท ต่อ ตร.ว.)
				แผนที่ภูมิประเทศ	ระวาง	แผ่น	มาตราส่วน	เลขที่ดิน		
				4847II	5218	00	1:4000	3	750	
				4847II	5218	00	1:4000	42	430	
				4847II	5218	00	1:4000	78	500	
				4847II	5218	00	1:4000	79	440	

มีผลบังคับใช้ตั้งแต่วันที่ 29 พฤศจิกายน พ.ศ.2567

รอบบัญชี พ.ศ. 2566 - 2569


 (นางสาวจันทร์สม เป็นตาธรรม)
 ธารักษ์พื้นที่เชียงราย ปฏิบัติราชการแทน
 ประธานกรรมการประเมินราคาทรัพย์สินเพื่อประโยชน์แห่งรัฐ
 ประจำจังหวัดเชียงราย

บัญชีราคาประเมินที่ดิน

ตามพระราชบัญญัติการประเมินราคาทรัพย์สินเพื่อประโยชน์แห่งรัฐ พ.ศ. 2562

สำนักงานที่ดิน

จังหวัดเชียงราย


สาขาเวียงป่าเป้า

หน้า 20

โฉนดที่ดินเลขที่	อำเภอ	ตำบล	หน้าสำรวจ	เครื่องหมายที่ดินระบบพิกัดฉาก ยู ที เอ็ม / ศูนย์กำเนิด					เนื้อที่ (ไร่-งาน-ตร.ว.)	ราคาประเมิน (บาท ต่อ ตร.ว.)
				แผนที่ภูมิประเทศ	ระวาง	แผ่น	มาตราส่วน	เลขที่ดิน		
				4847II	5220	07	1:1000	21	1,850	
				4847II	5220	16	1:1000	193	380	

มีผลบังคับใช้ตั้งแต่วันที่ 29 พฤศจิกายน พ.ศ.2567

รอบบัญชี พ.ศ. 2566 - 2569


 (นางสาวจันทร์สม เป็นตาธรรม)
 ธารักษ์พื้นที่เชียงราย ปฏิบัติราชการแทน
 ประธานกรรมการประเมินราคาทรัพย์สินเพื่อประโยชน์แห่งรัฐ
 ประจำจังหวัดเชียงราย

บัญชีราคาประเมินที่ดิน

ตามพระราชบัญญัติการประเมินราคาทรัพย์สินเพื่อประโยชน์แห่งรัฐ พ.ศ. 2562

สำนักงานที่ดิน

จังหวัดเชียงราย


สาขาเวียงป่าเป้า

หน้า 21

โฉนดที่ดินเลขที่	อำเภอ	ตำบล	หน้าสำรวจ	เครื่องหมายที่ดินระบบพิกัดฉาก ยู ที เอ็ม / ศูนย์กำเนิด					เนื้อที่ (ไร่-งาน-ตร.ว.)	ราคาประเมิน (บาท ต่อ ตร.ว.)
				แผนที่ภูมิประเทศ	ระวาง	แผ่น	มาตราส่วน	เลขที่ดิน		
				4847II	5222	00	1:4000	39	790	
				4847II	5222	02	1:2000	10	900	
				4847II	5222	15	1:1000	5	660	

มีผลบังคับใช้ตั้งแต่วันที่ 29 พฤศจิกายน พ.ศ.2567

รอบบัญชี พ.ศ. 2566 - 2569


 (นางสาวจันทร์สม เป็นตาธรรม)
 ธารักษ์พื้นที่เชียงราย ปฏิบัติราชการแทน
 ประธานกรรมการประเมินราคาทรัพย์สินเพื่อประโยชน์แห่งรัฐ
 ประจำจังหวัดเชียงราย

บัญชีราคาประเมินที่ดิน

ตามพระราชบัญญัติการประเมินราคาทรัพย์สินเพื่อประโยชน์แห่งรัฐ พ.ศ. 2562

สำนักงานที่ดิน

จังหวัดเชียงราย


สาขาเวียงป่าเป้า

หน้า 22

โฉนดที่ดินเลขที่	อำเภอ	ตำบล	หน้าสำรวจ	เครื่องหมายที่ดินระบบพิกัดฉาก ยู ที เอ็ม / ศูนย์กำเนิด					เนื้อที่ (ไร่-งาน-ตร.ว.)	ราคาประเมิน (บาท ต่อ ตร.ว.)
				แผนที่ภูมิประเทศ	ระวาง	แผ่น	มาตราส่วน	เลขที่ดิน		
				4847II	5224	02	1:2000	3	750	
				4847II	5224	02	1:2000	7	350	
				4847II	5224	02	1:2000	8	350	
				4847II	5224	02	1:2000	9	350	
				4847II	5224	01	1:1000	2	1,300	
				4847II	5224	06	1:1000	16	510	
				4847II	5224	15	1:1000	17	900	
				4847II	5224	15	1:1000	109	350	

มีผลบังคับใช้ตั้งแต่วันที่ 29 พฤศจิกายน พ.ศ.2567

รอบบัญชี พ.ศ. 2566 - 2569


 (นางสาวจันทร์สม เป็นตาธรรม)
 ธารักษ์พื้นที่เชียงราย ปฏิบัติราชการแทน
 ประธานกรรมการประเมินราคาทรัพย์สินเพื่อประโยชน์แห่งรัฐ
 ประจำจังหวัดเชียงราย

บัญชีราคาประเมินที่ดิน

ตามพระราชบัญญัติการประเมินราคาทรัพย์สินเพื่อประโยชน์แห่งรัฐ พ.ศ. 2562

สำนักงานที่ดิน จังหวัดเชียงราย

สาขาเวียงป่าเป้า

หน้า 23

โฉนดที่ดินเลขที่	อำเภอ	ตำบล	หน้าสำรวจ	เครื่องหมายที่ดินระบบพิกัดฉาก ยู ที เอ็ม / ศูนย์กำเนิด					เนื้อที่ (ไร่-งาน-ตร.ว.)	ราคาประเมิน (บาท ต่อ ตร.ว.)
				แผนที่ภูมิประเทศ	ระวาง	แผ่น	มาตราส่วน	เลขที่ดิน		
				4847II	5226	00	1:4000	74		250

มีผลบังคับใช้ตั้งแต่วันที่ 29 พฤศจิกายน พ.ศ.2567

รอบบัญชี พ.ศ. 2566 - 2569

(นางสาวจันทร์สม เป็นตาธรรม)
 ธารักษ์พื้นที่เชียงราย ปฏิบัติราชการแทน
 ประธานกรรมการประเมินราคาทรัพย์สินเพื่อประโยชน์แห่งรัฐ
 ประจำจังหวัดเชียงราย

บัญชีราคาประเมินที่ดิน

ตามพระราชบัญญัติการประเมินราคาทรัพย์สินเพื่อประโยชน์แห่งรัฐ พ.ศ. 2562

สำนักงานที่ดิน

จังหวัดเชียงราย


สาขาเวียงป่าเป้า

หน้า 24

โฉนดที่ดินเลขที่	อำเภอ	ตำบล	หน้าสำรวจ	เครื่องหมายที่ดินระบบพิกัดฉาก ยู ที เอ็ม / ศูนย์กำเนิด					เนื้อที่ (ไร่-งาน-ตร.ว.)	ราคาประเมิน (บาท ต่อ ตร.ว.)
				แผนที่ภูมิประเทศ	ระวาง	แผ่น	มาตราส่วน	เลขที่ดิน		
				4947III	5418	00	1:4000	34	530	
				4947III	5418	00	1:4000	197	250	
				4947III	5418	00	1:4000	452	530	

มีผลบังคับใช้ตั้งแต่วันที่ 29 พฤศจิกายน พ.ศ.2567

รอบบัญชี พ.ศ. 2566 - 2569


 (นางสาวจันทร์สม เป็นตาธรรม)
 ธารักษ์พื้นที่เชียงราย ปฏิบัติราชการแทน
 ประธานกรรมการประเมินราคาทรัพย์สินเพื่อประโยชน์แห่งรัฐ
 ประจำจังหวัดเชียงราย

บัญชีราคาประเมินที่ดิน

ตามพระราชบัญญัติการประเมินราคาทรัพย์สินเพื่อประโยชน์แห่งรัฐ พ.ศ. 2562

สำนักงานที่ดิน

จังหวัดเชียงราย


สาขาเวียงป่าเป้า

หน้า 25

โฉนดที่ดินเลขที่	อำเภอ	ตำบล	หน้าสำรวจ	เครื่องหมายที่ดินระบบพิกัดฉาก ยู ที เอ็ม / ศูนย์กำเนิด					เนื้อที่ (ไร่-งาน-ตร.ว.)	ราคาประเมิน (บาท ต่อ ตร.ว.)
				แผนที่ภูมิประเทศ	ระวาง	แผ่น	มาตราส่วน	เลขที่ดิน		
				4947III	5420	00	1:4000	382	380	
				4947III	5420	00	1:4000	383	250	
				4947III	5420	00	1:4000	386	430	
				4947III	5420	00	1:4000	399	430	
				4947III	5420	00	1:4000	543	1,850	

มีผลบังคับใช้ตั้งแต่วันที่ 29 พฤศจิกายน พ.ศ.2567

รอบบัญชี พ.ศ. 2566 - 2569


 (นางสาวจันทร์สม เป็นตาธรรม)
 ธารักษ์พื้นที่เชียงราย ปฏิบัติราชการแทน
 ประธานกรรมการประเมินราคาทรัพย์สินเพื่อประโยชน์แห่งรัฐ
 ประจำจังหวัดเชียงราย

บัญชีราคาประเมินที่ดิน

ตามพระราชบัญญัติการประเมินราคาทรัพย์สินเพื่อประโยชน์แห่งรัฐ พ.ศ. 2562

สำนักงานที่ดิน

จังหวัดเชียงราย

สาขาเวียงป่าเป้า

หน้า 26

โฉนดที่ดินเลขที่	อำเภอ	ตำบล	หน้าสำรวจ	เครื่องหมายที่ดินระบบพิกัดฉาก ยู ที เอ็ม / ศูนย์กำเนิด					เนื้อที่ (ไร่-งาน-ตร.ว.)	ราคาประเมิน (บาท ต่อ ตร.ว.)
				แผนที่ภูมิประเทศ	ระวาง	แผ่น	มาตราส่วน	เลขที่ดิน		
				4947III	5422	00	1:4000	60	450	
				4947III	5422	00	1:4000	137	950	
				4947III	5422	00	1:4000	159	450	
				4947III	5422	00	1:4000	204	1,650	
				4947III	5422	00	1:4000	220	1,900	
				4947III	5422	00	1:4000	263	950	
				4947III	5422	00	1:4000	482	450	
				4947III	5422	00	1:4000	512	350	
				4947III	5422	00	1:4000	524	450	
				4947III	5422	00	1:4000	548	450	
				4947III	5422	00	1:4000	549	450	
				4947III	5422	00	1:4000	1169	450	
				4947III	5422	00	1:4000	1452	450	
				4947III	5422	02	1:1000	2	450	
				4947III	5422	08	1:1000	15	950	
				4947III	5422	08	1:1000	454	750	
				4947III	5422	12	1:1000	503	950	
				4947III	5422	12	1:1000	1336	350	
				4947III	5422	14	1:1000	876	2,100	
				4947III	5422	14	1:1000	1232	450	

มีผลบังคับใช้ตั้งแต่วันที่ 29 พฤศจิกายน พ.ศ.2567

รอบบัญชี พ.ศ. 2566 - 2569

(นางสาวจันทร์สม เป็นตาธรรม)
 ธารักษ์พื้นที่เชียงราย ปฏิบัติราชการแทน
 ประธานกรรมการประเมินราคาทรัพย์สินเพื่อประโยชน์แห่งรัฐ
 ประจำจังหวัดเชียงราย

บัญชีราคาประเมินที่ดิน

ตามพระราชบัญญัติการประเมินราคาทรัพย์สินเพื่อประโยชน์แห่งรัฐ พ.ศ. 2562

สำนักงานที่ดิน

จังหวัดเชียงราย


สาขาเวียงป่าเป้า

หน้า 27

โฉนดที่ดินเลขที่	อำเภอ	ตำบล	หน้าสำรวจ	เครื่องหมายที่ดินระบบพิกัดฉาก ยู ที เอ็ม / ศูนย์กำเนิด					เนื้อที่ (ไร่-งาน-ตร.ว.)	ราคาประเมิน (บาท ต่อ ตร.ว.)
				แผนที่ภูมิประเทศ	ระวาง	แผ่น	มาตราส่วน	เลขที่ดิน		
				4947III	5422	15	1:1000	7	460	

มีผลบังคับใช้ตั้งแต่วันที่ 29 พฤศจิกายน พ.ศ.2567

รอบบัญชี พ.ศ. 2566 - 2569


 (นางสาวจันทร์สม เป็นตาธรรม)
 ธารักษ์พื้นที่เชียงราย ปฏิบัติราชการแทน
 ประธานกรรมการประเมินราคาทรัพย์สินเพื่อประโยชน์แห่งรัฐ
 ประจำจังหวัดเชียงราย

บัญชีราคาประเมินที่ดิน

ตามพระราชบัญญัติการประเมินราคาทรัพย์สินเพื่อประโยชน์แห่งรัฐ พ.ศ. 2562

สำนักงานที่ดิน

จังหวัดเชียงราย


สาขาเวียงป่าเป้า

หน้า 28

โฉนดที่ดินเลขที่	อำเภอ	ตำบล	หน้าสำรวจ	เครื่องหมายที่ดินระบบพิกัดฉาก ยู ที เอ็ม / ศูนย์กำเนิด					เนื้อที่ (ไร่-งาน-ตร.ว.)	ราคาประเมิน (บาท ต่อ ตร.ว.)
				แผนที่ภูมิประเทศ	ระวาง	แผ่น	มาตราส่วน	เลขที่ดิน		
				4947III	5424	00	1:4000	588	450	

มีผลบังคับใช้ตั้งแต่วันที่ 29 พฤศจิกายน พ.ศ.2567

รอบบัญชี พ.ศ. 2566 - 2569


 (นางสาวจันทร์สม เป็นตาธรรม)
 ธารักษ์พื้นที่เชียงราย ปฏิบัติราชการแทน
 ประธานกรรมการประเมินราคาทรัพย์สินเพื่อประโยชน์แห่งรัฐ
 ประจำจังหวัดเชียงราย

บัญชีราคาประเมินที่ดิน

ตามพระราชบัญญัติการประเมินราคาทรัพย์สินเพื่อประโยชน์แห่งรัฐ พ.ศ. 2562

สำนักงานที่ดิน

จังหวัดเชียงราย


สาขาเวียงป่าเป้า

หน้า 29

โฉนดที่ดินเลขที่	อำเภอ	ตำบล	หน้าสำรวจ	เครื่องหมายที่ดินระบบพิกัดฉาก ยู ที เอ็ม / ศูนย์กำเนิด					เนื้อที่ (ไร่-งาน-ตร.ว.)	ราคาประเมิน (บาท ต่อ ตร.ว.)
				แผนที่ภูมิประเทศ	ระวาง	แผ่น	มาตราส่วน	เลขที่ดิน		
				4947III	5426	00	1:4000	97	250	
				4947III	5426	00	1:4000	540	880	
				4947III	5426	00	1:4000	554	410	
				4947III	5426	00	1:4000	594	250	
				4947III	5426	06	1:1000	83	1,000	

มีผลบังคับใช้ตั้งแต่วันที่ 29 พฤศจิกายน พ.ศ.2567

รอบบัญชี พ.ศ. 2566 - 2569


 (นางสาวจันทร์สม เป็นตาธรรม)
 ธารักษ์พื้นที่เชียงราย ปฏิบัติราชการแทน
 ประธานกรรมการประเมินราคาทรัพย์สินเพื่อประโยชน์แห่งรัฐ
 ประจำจังหวัดเชียงราย

บัญชีราคาประเมินที่ดิน

ตามพระราชบัญญัติการประเมินราคาทรัพย์สินเพื่อประโยชน์แห่งรัฐ พ.ศ. 2562

สำนักงานที่ดิน

จังหวัดเชียงราย


สาขาเวียงป่าเป้า

หน้า 30

โฉนดที่ดินเลขที่	อำเภอ	ตำบล	หน้าสำรวจ	เครื่องหมายที่ดินระบบพิกัดฉาก ยู ที เอ็ม / ศูนย์กำเนิด					เนื้อที่ (ไร่-งาน-ตร.ว.)	ราคาประเมิน (บาท ต่อ ตร.ว.)
				แผนที่ภูมิประเทศ	ระวาง	แผ่น	มาตราส่วน	เลขที่ดิน		
				4947III	5428	00	1:4000	508	330	
				4947III	5428	12	1:1000	27	950	

มีผลบังคับใช้ตั้งแต่วันที่ 29 พฤศจิกายน พ.ศ.2567

รอบบัญชี พ.ศ. 2566 - 2569


 (นางสาวจันทร์สม เป็นตาธรรม)
 ธารักษ์พื้นที่เชียงราย ปฏิบัติราชการแทน
 ประธานกรรมการประเมินราคาทรัพย์สินเพื่อประโยชน์แห่งรัฐ
 ประจำจังหวัดเชียงราย

บัญชีราคาประเมินที่ดิน

ตามพระราชบัญญัติการประเมินราคาทรัพย์สินเพื่อประโยชน์แห่งรัฐ พ.ศ. 2562

สำนักงานที่ดิน

จังหวัดเชียงราย


สาขาเวียงป่าเป้า

หน้า 31

โฉนดที่ดินเลขที่	อำเภอ	ตำบล	หน้าสำรวจ	เครื่องหมายที่ดินระบบพิกัดฉาก ยู ที เอ็ม / ศูนย์กำเนิด					เนื้อที่ (ไร่-งาน-ตร.ว.)	ราคาประเมิน (บาท ต่อ ตร.ว.)
				แผนที่ภูมิประเทศ	ระวาง	แผ่น	มาตราส่วน	เลขที่ดิน		
				4947III	5622	00	1:4000	404	450	
				4947III	5622	10	1:1000	33	1,300	

มีผลบังคับใช้ตั้งแต่วันที่ 29 พฤศจิกายน พ.ศ.2567

รอบบัญชี พ.ศ. 2566 - 2569


 (นางสาวจันทร์สม เป็นตาธรรม)
 ธารักษ์พื้นที่เชียงราย ปฏิบัติราชการแทน
 ประธานกรรมการประเมินราคาทรัพย์สินเพื่อประโยชน์แห่งรัฐ
 ประจำจังหวัดเชียงราย

บัญชีราคาประเมินที่ดิน

ตามพระราชบัญญัติการประเมินราคาทรัพย์สินเพื่อประโยชน์แห่งรัฐ พ.ศ. 2562

สำนักงานที่ดิน

จังหวัดเชียงราย


สาขาเวียงป่าเป้า

หน้า 32

โฉนดที่ดินเลขที่	อำเภอ	ตำบล	หน้าสำรวจ	เครื่องหมายที่ดินระบบพิกัดฉาก ยู ที เอ็ม / ศูนย์กำเนิด					เนื้อที่ (ไร่-งาน-ตร.ว.)	ราคาประเมิน (บาท ต่อ ตร.ว.)
				แผนที่ภูมิประเทศ	ระวาง	แผ่น	มาตราส่วน	เลขที่ดิน		
				4947III	5624	00	1:4000	24	460	
				4947III	5624	00	1:4000	391	470	
				4947III	5624	00	1:4000	525	950	

มีผลบังคับใช้ตั้งแต่วันที่ 29 พฤศจิกายน พ.ศ.2567

รอบบัญชี พ.ศ. 2566 - 2569


 (นางสาวจันทร์สม เป็นตาธรรม)
 ธารักษ์พื้นที่เชียงราย ปฏิบัติราชการแทน
 ประธานกรรมการประเมินราคาทรัพย์สินเพื่อประโยชน์แห่งรัฐ
 ประจำจังหวัดเชียงราย

บัญชีราคาประเมินที่ดิน

ตามพระราชบัญญัติการประเมินราคาทรัพย์สินเพื่อประโยชน์แห่งรัฐ พ.ศ. 2562

สำนักงานที่ดิน

จังหวัดเชียงราย


สาขาเวียงป่าเป้า

หน้า 33

โฉนดที่ดินเลขที่	อำเภอ	ตำบล	หน้าสำรวจ	เครื่องหมายที่ดินระบบพิกัดฉาก ยู ที เอ็ม / ศูนย์กำเนิด					เนื้อที่ (ไร่-งาน-ตร.ว.)	ราคาประเมิน (บาท ต่อ ตร.ว.)
				แผนที่ภูมิประเทศ	ระวาง	แผ่น	มาตราส่วน	เลขที่ดิน		
				4947III	5626	00	1:4000	67	950	
				4947III	5626	00	1:4000	500	700	
				4947III	5626	10	1:1000	35	950	
				4947III	5626	15	1:1000	383	1,150	

มีผลบังคับใช้ตั้งแต่วันที่ 29 พฤศจิกายน พ.ศ.2567

รอบบัญชี พ.ศ. 2566 - 2569


 (นางสาวจันทร์สม เป็นตาธรรม)
 ธารักษ์พื้นที่เชียงราย ปฏิบัติราชการแทน
 ประธานกรรมการประเมินราคาทรัพย์สินเพื่อประโยชน์แห่งรัฐ
 ประจำจังหวัดเชียงราย

บัญชีราคาประเมินที่ดิน

ตามพระราชบัญญัติการประเมินราคาทรัพย์สินเพื่อประโยชน์แห่งรัฐ พ.ศ. 2562

สำนักงานที่ดิน

จังหวัดเชียงราย


สาขาเวียงป่าเป้า

หน้า 34

โฉนดที่ดินเลขที่	อำเภอ	ตำบล	หน้าสำรวจ	เครื่องหมายที่ดินระบบพิกัดฉาก ยู ที เอ็ม / ศูนย์กำเนิด					เนื้อที่ (ไร่-งาน-ตร.ว.)	ราคาประเมิน (บาท ต่อ ตร.ว.)
				แผนที่ภูมิประเทศ	ระวาง	แผ่น	มาตราส่วน	เลขที่ดิน		
				4947III	5628	09	1:1000	12	1,300	
				4947III	5628	09	1:1000	32	1,300	
				4947III	5628	09	1:1000	56	950	
				4947III	5628	09	1:1000	113	1,300	

มีผลบังคับใช้ตั้งแต่วันที่ 29 พฤศจิกายน พ.ศ.2567

รอบบัญชี พ.ศ. 2566 - 2569


 (นางสาวจันทร์สม เป็นตาธรรม)
 ธารักษ์พื้นที่เชียงราย ปฏิบัติราชการแทน
 ประธานกรรมการประเมินราคาทรัพย์สินเพื่อประโยชน์แห่งรัฐ
 ประจำจังหวัดเชียงราย

บัญชีราคาประเมินที่ดิน

ตามพระราชบัญญัติการประเมินราคาทรัพย์สินเพื่อประโยชน์แห่งรัฐ พ.ศ. 2562

สำนักงานที่ดิน

จังหวัดเชียงราย


สาขาเวียงป่าเป้า

หน้า 35

โฉนดที่ดินเลขที่	อำเภอ	ตำบล	หน้าสำรวจ	เครื่องหมายที่ดินระบบพิกัดฉาก ยู ที เอ็ม / ศูนย์กำเนิด					เนื้อที่ (ไร่-งาน-ตร.ว.)	ราคาประเมิน (บาท ต่อ ตร.ว.)
				แผนที่ภูมิประเทศ	ระวาง	แผ่น	มาตราส่วน	เลขที่ดิน		
				4947IV	5430	00	1:4000	264	400	
				4947IV	5430	00	1:4000	421	330	

มีผลบังคับใช้ตั้งแต่วันที่ 29 พฤศจิกายน พ.ศ.2567

รอบบัญชี พ.ศ. 2566 - 2569


 (นางสาวจันทร์สม เป็นตาธรรม)
 ธารักษ์พื้นที่เชียงราย ปฏิบัติราชการแทน
 ประธานกรรมการประเมินราคาทรัพย์สินเพื่อประโยชน์แห่งรัฐ
 ประจำจังหวัดเชียงราย

บัญชีราคาประเมินที่ดิน

ตามพระราชบัญญัติการประเมินราคาทรัพย์สินเพื่อประโยชน์แห่งรัฐ พ.ศ. 2562

สำนักงานที่ดิน

จังหวัดเชียงราย


สาขาเวียงป่าเป้า

หน้า 36

โฉนดที่ดินเลขที่	อำเภอ	ตำบล	หน้าสำรวจ	เครื่องหมายที่ดินระบบพิกัดฉาก ยู ที เอ็ม / ศูนย์กำเนิด					เนื้อที่ (ไร่-งาน-ตร.ว.)	ราคาประเมิน (บาท ต่อ ตร.ว.)
				แผนที่ภูมิประเทศ	ระวาง	แผ่น	มาตราส่วน	เลขที่ดิน		
				4947IV	5432	00	1:4000	21	650	
				4947IV	5432	00	1:4000	514	250	
				4947IV	5432	00	1:4000	610	250	
				4947IV	5432	00	1:4000	611	250	
				4947IV	5432	00	1:4000	831	250	
				4947IV	5432	05	1:1000	4	4,550	
				4947IV	5432	09	1:1000	249	250	
				4947IV	5432	10	1:1000	278	830	
				4947IV	5432	14	1:1000	350	700	

มีผลบังคับใช้ตั้งแต่วันที่ 29 พฤศจิกายน พ.ศ.2567

รอบบัญชี พ.ศ. 2566 - 2569


 (นางสาวจันทร์สม เป็นตาธรรม)
 ธารักษ์พื้นที่เชียงราย ปฏิบัติราชการแทน
 ประธานกรรมการประเมินราคาทรัพย์สินเพื่อประโยชน์แห่งรัฐ
 ประจำจังหวัดเชียงราย

บัญชีราคาประเมินที่ดิน

ตามพระราชบัญญัติการประเมินราคาทรัพย์สินเพื่อประโยชน์แห่งรัฐ พ.ศ. 2562

สำนักงานที่ดิน

จังหวัดเชียงราย


สาขาเวียงป่าเป้า

หน้า 37

โฉนดที่ดินเลขที่	อำเภอ	ตำบล	หน้าสำรวจ	เครื่องหมายที่ดินระบบพิกัดฉาก ยู ที เอ็ม / ศูนย์กำเนิด					เนื้อที่ (ไร่-งาน-ตร.ว.)	ราคาประเมิน (บาท ต่อ ตร.ว.)
				แผนที่ภูมิประเทศ	ระวาง	แผ่น	มาตราส่วน	เลขที่ดิน		
				4947IV	5434	00	1:4000	2	250	
				4947IV	5434	00	1:4000	18	1,000	
				4947IV	5434	00	1:4000	759	1,000	
				4947IV	5434	05	1:1000	32	950	
				4947IV	5434	09	1:1000	34	4,000	
				4947IV	5434	10	1:1000	897	950	
				4947IV	5434	14	1:1000	932	250	
				4947IV	5434	14	1:1000	933	800	

มีผลบังคับใช้ตั้งแต่วันที่ 29 พฤศจิกายน พ.ศ.2567

รอบบัญชี พ.ศ. 2566 - 2569


 (นางสาวจันทร์สม เป็นตาธรรม)
 ธารักษ์พื้นที่เชียงราย ปฏิบัติราชการแทน
 ประธานกรรมการประเมินราคาทรัพย์สินเพื่อประโยชน์แห่งรัฐ
 ประจำจังหวัดเชียงราย

บัญชีราคาประเมินที่ดิน

ตามพระราชบัญญัติการประเมินราคาทรัพย์สินเพื่อประโยชน์แห่งรัฐ พ.ศ. 2562

สำนักงานที่ดิน

จังหวัดเชียงราย


สาขาเวียงป่าเป้า

หน้า 38

โฉนดที่ดินเลขที่	อำเภอ	ตำบล	หน้าสำรวจ	เครื่องหมายที่ดินระบบพิกัดฉาก ยู ที เอ็ม / ศูนย์กำเนิด					เนื้อที่ (ไร่-งาน-ตร.ว.)	ราคาประเมิน (บาท ต่อ ตร.ว.)
				แผนที่ภูมิประเทศ	ระวาง	แผ่น	มาตราส่วน	เลขที่ดิน		
				4947IV	5436	00	1:4000	961	400	

มีผลบังคับใช้ตั้งแต่วันที่ 29 พฤศจิกายน พ.ศ.2567

รอบบัญชี พ.ศ. 2566 - 2569


 (นางสาวจันทร์สม เป็นตาธรรม)
 ธารักษ์พื้นที่เชียงราย ปฏิบัติราชการแทน
 ประธานกรรมการประเมินราคาทรัพย์สินเพื่อประโยชน์แห่งรัฐ
 ประจำจังหวัดเชียงราย

บัญชีราคาประเมินที่ดิน

ตามพระราชบัญญัติการประเมินราคาทรัพย์สินเพื่อประโยชน์แห่งรัฐ พ.ศ. 2562

สำนักงานที่ดิน

จังหวัดเชียงราย


สาขาเวียงป่าเป้า

หน้า 39

โฉนดที่ดินเลขที่	อำเภอ	ตำบล	หน้าสำรวจ	เครื่องหมายที่ดินระบบพิกัดฉาก ยู ที เอ็ม / ศูนย์กำเนิด					เนื้อที่ (ไร่-งาน-ตร.ว.)	ราคาประเมิน (บาท ต่อ ตร.ว.)
				แผนที่ภูมิประเทศ	ระวาง	แผ่น	มาตราส่วน	เลขที่ดิน		
				4947IV	5438	00	1:4000	64	500	
				4947IV	5438	15	1:1000	38	700	

มีผลบังคับใช้ตั้งแต่วันที่ 29 พฤศจิกายน พ.ศ.2567

รอบบัญชี พ.ศ. 2566 - 2569


 (นางสาวจันทร์สม เป็นตาธรรม)
 ธารักษ์พื้นที่เชียงราย ปฏิบัติราชการแทน
 ประธานกรรมการประเมินราคาทรัพย์สินเพื่อประโยชน์แห่งรัฐ
 ประจำจังหวัดเชียงราย

บัญชีราคาประเมินที่ดิน

ตามพระราชบัญญัติการประเมินราคาทรัพย์สินเพื่อประโยชน์แห่งรัฐ พ.ศ. 2562

สำนักงานที่ดิน

จังหวัดเชียงราย


สาขาเวียงป่าเป้า

หน้า 40

โฉนดที่ดินเลขที่	อำเภอ	ตำบล	หน้าสำรวจ	เครื่องหมายที่ดินระบบพิกัดฉาก ยู ที เอ็ม / ศูนย์กำเนิด					เนื้อที่ (ไร่-งาน-ตร.ว.)	ราคาประเมิน (บาท ต่อ ตร.ว.)
				แผนที่ภูมิประเทศ	ระวาง	แผ่น	มาตราส่วน	เลขที่ดิน		
				4947IV	5442	00	1:4000	100	200	
				4947IV	5442	00	1:4000	101	400	
				4947IV	5442	00	1:4000	330	260	
				4947IV	5442	00	1:4000	331	270	

มีผลบังคับใช้ตั้งแต่วันที่ 29 พฤศจิกายน พ.ศ.2567

รอบบัญชี พ.ศ. 2566 - 2569


 (นางสาวจันทร์สม เป็นตาธรรม)
 ธารักษ์พื้นที่เชียงราย ปฏิบัติราชการแทน
 ประธานกรรมการประเมินราคาทรัพย์สินเพื่อประโยชน์แห่งรัฐ
 ประจำจังหวัดเชียงราย

บัญชีราคาประเมินที่ดิน

ตามพระราชบัญญัติการประเมินราคาทรัพย์สินเพื่อประโยชน์แห่งรัฐ พ.ศ. 2562

สำนักงานที่ดิน จังหวัดเชียงราย

สาขาเวียงป่าเป้า

หน้า 41

โฉนดที่ดินเลขที่	อำเภอ	ตำบล	หน้าสำรวจ	เครื่องหมายที่ดินระบบพิกัดฉาก ยู ที เอ็ม / ศูนย์กำเนิด					เนื้อที่ (ไร่-งาน-ตร.ว.)	ราคาประเมิน (บาท ต่อ ตร.ว.)
				แผนที่ภูมิประเทศ	ระวาง	แผ่น	มาตราส่วน	เลขที่ดิน		
				4947IV	5444	09	1:1000	27		200

มีผลบังคับใช้ตั้งแต่วันที่ 29 พฤศจิกายน พ.ศ.2567

รอบบัญชี พ.ศ. 2566 - 2569

(นางสาวจันทร์สม เป็นตาธรรม)
 ธารักษ์พื้นที่เชียงราย ปฏิบัติราชการแทน
 ประธานกรรมการประเมินราคาทรัพย์สินเพื่อประโยชน์แห่งรัฐ
 ประจำจังหวัดเชียงราย

บัญชีราคาประเมินที่ดิน

ตามพระราชบัญญัติการประเมินราคาทรัพย์สินเพื่อประโยชน์แห่งรัฐ พ.ศ. 2562

สำนักงานที่ดิน

จังหวัดเชียงราย


สาขาเวียงป่าเป้า

หน้า 42

โฉนดที่ดินเลขที่	อำเภอ	ตำบล	หน้าสำรวจ	เครื่องหมายที่ดินระบบพิกัดฉาก ยู ที เอ็ม / ศูนย์กำเนิด					เนื้อที่ (ไร่-งาน-ตร.ว.)	ราคาประเมิน (บาท ต่อ ตร.ว.)
				แผนที่ภูมิประเทศ	ระวาง	แผ่น	มาตราส่วน	เลขที่ดิน		
				4947IV	5632	00	1:4000	26	350	
				4947IV	5632	00	1:4000	33	250	
				4947IV	5632	00	1:4000	94	250	
				4947IV	5632	00	1:4000	95	250	

มีผลบังคับใช้ตั้งแต่วันที่ 29 พฤศจิกายน พ.ศ.2567

รอบบัญชี พ.ศ. 2566 - 2569


 (นางสาวจันทร์สม เป็นตาธรรม)
 ธารักษ์พื้นที่เชียงราย ปฏิบัติราชการแทน
 ประธานกรรมการประเมินราคาทรัพย์สินเพื่อประโยชน์แห่งรัฐ
 ประจำจังหวัดเชียงราย