



# บัญชีราคาประเมินที่ดิน

ตามพระราชบัญญัติการประเมินราคาทรัพย์สินเพื่อประโยชน์แห่งรัฐ พ.ศ. 2562

รอบบัญชี พ.ศ. 2566 - 2569

ไม่มีเลขที่โฉนดเรียงตามเลขที่ดิน ระบุไว้ในระบบพิกัดฉาก ยู ที เอ็ม  
สำหรับสำนักงานที่ดินจังหวัดเชียงราย สาขาเวียงป่าเป้า เล่มที่ 28 (เพิ่มเติม)

ระวางระบบพิทักษ์ภู มิ เอ็ม			
แผนที่ภูมิประเทศ	ระวาง	แผ่น	มาตราส่วน
4847 I	5030	00	1:4000
4847 I	5032	00	1:4000
4847 I	5032	12	1:1000
4847 I	5040	00	1:4000
4847 I	5042	00	1:4000
4847 I	5046	00	1:4000
4847 I	5048	00	1:4000
4847 I	5048	16	1:1000
4847 I	5232	00	1:4000
4847 I	5232	04	1:1000
4847 I	5232	07	1:1000
4847 I	5232	10	1:1000
4847 I	5234	00	1:4000
4847 I	5234	06	1:1000
4847 I	5234	07	1:1000
4847 I	5234	09	1:1000
4847 I	5234	13	1:1000
4847 I	5234	14	1:1000
4847 I	5236	00	1:4000

ระวางระบบพิทักษ์ภู มิ เอ็ม			
แผนที่ภูมิประเทศ	ระวาง	แผ่น	มาตราส่วน
4847 I	5236	08	1:1000
4847 I	5240	00	1:4000
4847 I	5240	04	1:1000
4847 I	5240	07	1:1000
4847 I	5240	13	1:1000
4847 I	5242	00	1:4000
4847 I	5244	00	1:4000
4847 I	5246	00	1:4000
4847 I	5248	00	1:4000
4847 II	4812	03	1:1000
4847 II	5014	12	1:1000
4847 II	5014	15	1:1000
4847 II	5024	04	1:2000
4847 II	5216	00	1:4000
4847 II	5216	02	1:1000
4847 II	5216	06	1:1000
4847 II	5216	09	1:1000
4847 II	5216	11	1:1000
4847 II	5216	14	1:1000

ระวางระบบพิทักษ์ภู มิ เอ็ม			
แผนที่ภูมิประเทศ	ระวาง	แผ่น	มาตราส่วน
4847 II	5218	03	1:1000
4847 II	5218	07	1:1000
4847 II	5220	00	1:4000
4847 II	5220	16	1:1000
4847 II	5222	04	1:1000
4847 II	5222	15	1:1000
4847 II	5224	00	1:4000
4847 II	5224	01	1:2000
4847 II	5224	04	1:2000
4847 II	5224	16	1:1000
4847 II	5226	09	1:1000
4847 II	5226	13	1:1000
4847 II	5228	00	1:4000
4947 III	5418	00	1:4000
4947 III	5420	00	1:4000
4947 III	5422	00	1:4000
4947 III	5422	02	1:1000
4947 III	5422	06	1:1000
4947 III	5422	08	1:1000

ระวางระบบพิทักษ์ภู มิ เอ็ม			
แผนที่ภูมิประเทศ	ระวาง	แผ่น	มาตราส่วน
4947 III	5422	12	1:1000
4947 III	5422	14	1:1000
4947 III	5424	00	1:4000
4947 III	5424	06	1:1000
4947 III	5426	00	1:4000
4947 III	5426	06	1:1000
4947 III	5428	00	1:4000
4947 III	5428	12	1:1000
4947 III	5620	00	1:4000
4947 III	5622	00	1:4000
4947 III	5622	10	1:1000
4947 III	5624	00	1:4000
4947 III	5626	00	1:4000
4947 III	5626	15	1:1000
4947 III	5628	00	1:4000
4947 III	5628	09	1:1000
4947 IV	5430	00	1:4000
4947 IV	5432	00	1:4000
4947 IV	5432	01	1:1000

ระวางระบบพิทักษ์อายุ ที เอ็ม			
แผนที่ภูมิประเทศ	ระวาง	แผ่น	มาตราส่วน
4947 IV	5432	06	1:1000
4947 IV	5432	10	1:1000
4947 IV	5432	13	1:1000
4947 IV	5432	14	1:1000
4947 IV	5434	00	1:4000
4947 IV	5434	03	1:1000
4947 IV	5434	05	1:1000
4947 IV	5434	09	1:1000
4947 IV	5434	10	1:1000
4947 IV	5434	14	1:1000
4947 IV	5436	00	1:4000
4947 IV	5436	09	1:1000
4947 IV	5438	16	1:1000
4947 IV	5440	00	1:4000
4947 IV	5442	14	1:1000
4947 IV	5444	00	1:4000
4947 IV	5630	00	1:4000
4947 IV	5632	00	1:4000

### บัญชีราคาประเมินที่ดิน

ตามพระราชบัญญัติการประเมินราคาทรัพย์สินเพื่อประโยชน์แห่งรัฐ พ.ศ. 2562

สำนักงานที่ดิน

จังหวัดเชียงราย


สาขาเวียงป่าเป้า

หน้า 1

โฉนดที่ดินเลขที่	อำเภอ	ตำบล	หน้าสำรวจ	เครื่องหมายที่ดินระบบพิกัดฉาก ยู ที เอ็ม / ศูนย์กำเนิด					เนื้อที่ (ไร่-งาน-ตร.ว.)	ราคาประเมิน (บาท ต่อ ตร.ว.)
				แผนที่ภูมิประเทศ	ระวาง	แผ่น	มาตราส่วน	เลขที่ดิน		
				4847I	5030	00	1:4000	45	280	
				4847I	5030	00	1:4000	57	280	

มีผลบังคับใช้ตั้งแต่วันที่ 29 พฤศจิกายน พ.ศ.2567

รอบบัญชี พ.ศ. 2566 - 2569

  
 (นางสาวจันทร์สม เป็นตาธรรม)  
 ธารักษ์พื้นที่เชียงราย ปฏิบัติราชการแทน  
 ประธานกรรมการประเมินราคาทรัพย์สินเพื่อประโยชน์แห่งรัฐ  
 ประจำจังหวัดเชียงราย

### บัญชีราคาประเมินที่ดิน

ตามพระราชบัญญัติการประเมินราคาทรัพย์สินเพื่อประโยชน์แห่งรัฐ พ.ศ. 2562

สำนักงานที่ดิน

จังหวัดเชียงราย


สาขาเวียงป่าเป้า

หน้า 2

โฉนดที่ดินเลขที่	อำเภอ	ตำบล	หน้าสำรวจ	เครื่องหมายที่ดินระบบพิกัดฉาก ยู ที เอ็ม / ศูนย์กำเนิด					เนื้อที่ (ไร่-งาน-ตร.ว.)	ราคาประเมิน (บาท ต่อ ตร.ว.)
				แผนที่ภูมิประเทศ	ระวาง	แผ่น	มาตราส่วน	เลขที่ดิน		
				4847I	5032	00	1:4000	64	400	
				4847I	5032	00	1:4000	359	280	
				4847I	5032	12	1:1000	200	800	

มีผลบังคับใช้ตั้งแต่วันที่ 29 พฤศจิกายน พ.ศ.2567

รอบบัญชี พ.ศ. 2566 - 2569

  
 (นางสาวจันทร์สม เป็นตาธรรม)  
 ธารักษ์พื้นที่เชียงราย ปฏิบัติราชการแทน  
 ประธานกรรมการประเมินราคาทรัพย์สินเพื่อประโยชน์แห่งรัฐ  
 ประจำจังหวัดเชียงราย

### บัญชีราคาประเมินที่ดิน

ตามพระราชบัญญัติการประเมินราคาทรัพย์สินเพื่อประโยชน์แห่งรัฐ พ.ศ. 2562

สำนักงานที่ดิน

จังหวัดเชียงราย


สาขาเวียงป่าเป้า

หน้า 3

โฉนดที่ดินเลขที่	อำเภอ	ตำบล	หน้าสำรวจ	เครื่องหมายที่ดินระบบพิกัดฉาก ยู ที เอ็ม / ศูนย์กำเนิด					เนื้อที่ (ไร่-งาน-ตร.ว.)	ราคาประเมิน (บาท ต่อ ตร.ว.)
				แผนที่ภูมิประเทศ	ระวาง	แผ่น	มาตราส่วน	เลขที่ดิน		
				4847I	5040	00	1:4000	151	350	
				4847I	5040	00	1:4000	155	400	
				4847I	5040	00	1:4000	191	250	
				4847I	5040	00	1:4000	200	400	
				4847I	5040	00	1:4000	231	250	
				4847I	5040	00	1:4000	274	250	
				4847I	5040	00	1:4000	288	250	

มีผลบังคับใช้ตั้งแต่วันที่ 29 พฤศจิกายน พ.ศ.2567

รอบบัญชี พ.ศ. 2566 - 2569

  
 (นางสาวจันทร์สม เป็นตาธรรม)  
 ธารักษ์พื้นที่เชียงราย ปฏิบัติราชการแทน  
 ประธานกรรมการประเมินราคาทรัพย์สินเพื่อประโยชน์แห่งรัฐ  
 ประจำจังหวัดเชียงราย

### บัญชีราคาประเมินที่ดิน

ตามพระราชบัญญัติการประเมินราคาทรัพย์สินเพื่อประโยชน์แห่งรัฐ พ.ศ. 2562

สำนักงานที่ดิน

จังหวัดเชียงราย


สาขาเวียงป่าเป้า

หน้า 4

โฉนดที่ดินเลขที่	อำเภอ	ตำบล	หน้าสำรวจ	เครื่องหมายที่ดินระบบพิกัดฉาก ยู ที เอ็ม / ศูนย์กำเนิด					เนื้อที่ (ไร่-งาน-ตร.ว.)	ราคาประเมิน (บาท ต่อ ตร.ว.)
				แผนที่ภูมิประเทศ	ระวาง	แผ่น	มาตราส่วน	เลขที่ดิน		
				4847I	5042	00	1:4000	30	200	

มีผลบังคับใช้ตั้งแต่วันที่ 29 พฤศจิกายน พ.ศ.2567

รอบบัญชี พ.ศ. 2566 - 2569

  
 (นางสาวจันทร์สม เป็นตาธรรม)  
 ธารักษ์พื้นที่เชียงราย ปฏิบัติราชการแทน  
 ประธานกรรมการประเมินราคาทรัพย์สินเพื่อประโยชน์แห่งรัฐ  
 ประจำจังหวัดเชียงราย



### บัญชีราคาประเมินที่ดิน

ตามพระราชบัญญัติการประเมินราคาทรัพย์สินเพื่อประโยชน์แห่งรัฐ พ.ศ. 2562

สำนักงานที่ดิน

จังหวัดเชียงราย


สาขาเวียงป่าเป้า

หน้า 5

โฉนดที่ดินเลขที่	อำเภอ	ตำบล	หน้าสำรวจ	เครื่องหมายที่ดินระบบพิกัดฉาก ยู ที เอ็ม / ศูนย์กำเนิด					เนื้อที่ (ไร่-งาน-ตร.ว.)	ราคาประเมิน (บาท ต่อ ตร.ว.)
				แผนที่ภูมิประเทศ	ระวาง	แผ่น	มาตราส่วน	เลขที่ดิน		
				4847I	5046	00	1:4000	5		400

มีผลบังคับใช้ตั้งแต่วันที่ 29 พฤศจิกายน พ.ศ.2567

รอบบัญชี พ.ศ. 2566 - 2569

  
 (นางสาวจันทร์สม เป็นตาธรรม)  
 ธารักษ์พื้นที่เชียงราย ปฏิบัติราชการแทน  
 ประธานกรรมการประเมินราคาทรัพย์สินเพื่อประโยชน์แห่งรัฐ  
 ประจำจังหวัดเชียงราย

### บัญชีราคาประเมินที่ดิน

ตามพระราชบัญญัติการประเมินราคาทรัพย์สินเพื่อประโยชน์แห่งรัฐ พ.ศ. 2562

สำนักงานที่ดิน

จังหวัดเชียงราย


สาขาเวียงป่าเป้า

หน้า 6

โฉนดที่ดินเลขที่	อำเภอ	ตำบล	หน้าสำรวจ	เครื่องหมายที่ดินระบบพิกัดฉาก ยู ที เอ็ม / ศูนย์กำเนิด					เนื้อที่ (ไร่-งาน-ตร.ว.)	ราคาประเมิน (บาท ต่อ ตร.ว.)
				แผนที่ภูมิประเทศ	ระวาง	แผ่น	มาตราส่วน	เลขที่ดิน		
				4847I	5048	00	1:4000	258	350	
				4847I	5048	00	1:4000	333	200	
				4847I	5048	16	1:1000	257	400	

มีผลบังคับใช้ตั้งแต่วันที่ 29 พฤศจิกายน พ.ศ.2567

รอบบัญชี พ.ศ. 2566 - 2569

  
 (นางสาวจันทร์สม เป็นตาธรรม)  
 ธารักษ์พื้นที่เชียงราย ปฏิบัติราชการแทน  
 ประธานกรรมการประเมินราคาทรัพย์สินเพื่อประโยชน์แห่งรัฐ  
 ประจำจังหวัดเชียงราย

### บัญชีราคาประเมินที่ดิน

ตามพระราชบัญญัติการประเมินราคาทรัพย์สินเพื่อประโยชน์แห่งรัฐ พ.ศ. 2562

สำนักงานที่ดิน

จังหวัดเชียงราย

สาขาเวียงป่าเป้า

หน้า 7

โฉนดที่ดินเลขที่	อำเภอ	ตำบล	หน้าสำรวจ	เครื่องหมายที่ดินระบบพิกัดฉาก ยู ที เอ็ม / ศูนย์กำเนิด					เนื้อที่ (ไร่-งาน-ตร.ว.)	ราคาประเมิน (บาท ต่อ ตร.ว.)
				แผนที่ภูมิประเทศ	ระวาง	แผ่น	มาตราส่วน	เลขที่ดิน		
				4847I	5232	00	1:4000	120	800	
				4847I	5232	00	1:4000	125	800	
				4847I	5232	00	1:4000	126	700	
				4847I	5232	00	1:4000	201	800	
				4847I	5232	00	1:4000	208	800	
				4847I	5232	00	1:4000	694	280	
				4847I	5232	00	1:4000	5513	590	
				4847I	5232	04	1:1000	75	800	
				4847I	5232	04	1:1000	80	280	
				4847I	5232	04	1:1000	82	280	
				4847I	5232	07	1:1000	453	980	
				4847I	5232	07	1:1000	466	280	
				4847I	5232	07	1:1000	858	520	
				4847I	5232	10	1:1000	71	520	

### บัญชีราคาประเมินที่ดิน

ตามพระราชบัญญัติการประเมินราคาทรัพย์สินเพื่อประโยชน์แห่งรัฐ พ.ศ. 2562

สำนักงานที่ดิน

จังหวัดเชียงราย


สาขาเวียงป่าเป้า

หน้า 8

โฉนดที่ดินเลขที่	อำเภอ	ตำบล	หน้าสำรวจ	เครื่องหมายที่ดินระบบพิกัดฉาก ยู ที เอ็ม / ศูนย์กำเนิด					เนื้อที่ (ไร่-งาน-ตร.ว.)	ราคาประเมิน (บาท ต่อ ตร.ว.)
				แผนที่ภูมิประเทศ	ระวาง	แผ่น	มาตราส่วน	เลขที่ดิน		
				4847I	5234	00	1:4000	67	280	
				4847I	5234	00	1:4000	560	590	
				4847I	5234	06	1:1000	519	610	
				4847I	5234	07	1:1000	6	700	
				4847I	5234	09	1:1000	3	280	
				4847I	5234	09	1:1000	6	280	
				4847I	5234	09	1:1000	7	280	
				4847I	5234	09	1:1000	15	280	
				4847I	5234	09	1:1000	19	280	
				4847I	5234	09	1:1000	20	280	
				4847I	5234	13	1:1000	1	280	
				4847I	5234	14	1:1000	58	280	
				4847I	5234	14	1:1000	627	700	

มีผลบังคับใช้ตั้งแต่วันที่ 29 พฤศจิกายน พ.ศ.2567

รอบบัญชี พ.ศ. 2566 - 2569

  
 (นางสาวจันทร์สม เป็นตาธรรม)  
 ธารักษ์พื้นที่เชียงราย ปฏิบัติราชการแทน  
 ประธานกรรมการประเมินราคาทรัพย์สินเพื่อประโยชน์แห่งรัฐ  
 ประจำจังหวัดเชียงราย

### บัญชีราคาประเมินที่ดิน

ตามพระราชบัญญัติการประเมินราคาทรัพย์สินเพื่อประโยชน์แห่งรัฐ พ.ศ. 2562

สำนักงานที่ดิน

จังหวัดเชียงราย


สาขาเวียงป่าเป้า

หน้า 9

โฉนดที่ดินเลขที่	อำเภอ	ตำบล	หน้าสำรวจ	เครื่องหมายที่ดินระบบพิกัดฉาก ยู ที เอ็ม / ศูนย์กำเนิด					เนื้อที่ (ไร่-งาน-ตร.ว.)	ราคาประเมิน (บาท ต่อ ตร.ว.)
				แผนที่ภูมิประเทศ	ระวาง	แผ่น	มาตราส่วน	เลขที่ดิน		
				4847I	5236	00	1:4000	658	330	
				4847I	5236	00	1:4000	697	250	
				4847I	5236	00	1:4000	747	250	
				4847I	5236	08	1:1000	41	350	
				4847I	5236	08	1:1000	42	330	

มีผลบังคับใช้ตั้งแต่วันที่ 29 พฤศจิกายน พ.ศ.2567

รอบบัญชี พ.ศ. 2566 - 2569

  
 (นางสาวจันทร์สม เป็นตาธรรม)  
 ธารักษ์พื้นที่เชียงราย ปฏิบัติราชการแทน  
 ประธานกรรมการประเมินราคาทรัพย์สินเพื่อประโยชน์แห่งรัฐ  
 ประจำจังหวัดเชียงราย

### บัญชีราคาประเมินที่ดิน

ตามพระราชบัญญัติการประเมินราคาทรัพย์สินเพื่อประโยชน์แห่งรัฐ พ.ศ. 2562

สำนักงานที่ดิน

จังหวัดเชียงราย


สาขาเวียงป่าเป้า

หน้า 10

โฉนดที่ดินเลขที่	อำเภอ	ตำบล	หน้าสำรวจ	เครื่องหมายที่ดินระบบพิกัดฉาก ยู ที เอ็ม / ศูนย์กำเนิด					เนื้อที่ (ไร่-งาน-ตร.ว.)	ราคาประเมิน (บาท ต่อ ตร.ว.)
				แผนที่ภูมิประเทศ	ระวาง	แผ่น	มาตราส่วน	เลขที่ดิน		
				4847I	5240	00	1:4000	314	350	
				4847I	5240	00	1:4000	1345	450	
				4847I	5240	04	1:1000	33	1,250	
				4847I	5240	07	1:1000	1461	1,500	
				4847I	5240	13	1:1000	3	400	
				4847I	5240	13	1:1000	1426	350	

มีผลบังคับใช้ตั้งแต่วันที่ 29 พฤศจิกายน พ.ศ.2567

รอบบัญชี พ.ศ. 2566 - 2569

  
 (นางสาวจันทร์สม เป็นตาธรรม)  
 ธารักษ์พื้นที่เชียงราย ปฏิบัติราชการแทน  
 ประธานกรรมการประเมินราคาทรัพย์สินเพื่อประโยชน์แห่งรัฐ  
 ประจำจังหวัดเชียงราย

### บัญชีราคาประเมินที่ดิน

ตามพระราชบัญญัติการประเมินราคาทรัพย์สินเพื่อประโยชน์แห่งรัฐ พ.ศ. 2562

สำนักงานที่ดิน

จังหวัดเชียงราย


สาขาเวียงป่าเป้า

หน้า 11

โฉนดที่ดินเลขที่	อำเภอ	ตำบล	หน้าสำรวจ	เครื่องหมายที่ดินระบบพิกัดฉาก ยู ที เอ็ม / ศูนย์กำเนิด					เนื้อที่ (ไร่-งาน-ตร.ว.)	ราคาประเมิน (บาท ต่อ ตร.ว.)
				แผนที่ภูมิประเทศ	ระวาง	แผ่น	มาตราส่วน	เลขที่ดิน		
				4847I	5242	00	1:4000	650	1,250	
				4847I	5242	00	1:4000	651	1,500	
				4847I	5242	00	1:4000	751	200	

มีผลบังคับใช้ตั้งแต่วันที่ 29 พฤศจิกายน พ.ศ.2567

รอบบัญชี พ.ศ. 2566 - 2569

  
 (นางสาวจันทร์สม เป็นตาธรรม)  
 ธารักษ์พื้นที่เชียงราย ปฏิบัติราชการแทน  
 ประธานกรรมการประเมินราคาทรัพย์สินเพื่อประโยชน์แห่งรัฐ  
 ประจำจังหวัดเชียงราย

### บัญชีราคาประเมินที่ดิน

ตามพระราชบัญญัติการประเมินราคาทรัพย์สินเพื่อประโยชน์แห่งรัฐ พ.ศ. 2562

สำนักงานที่ดิน

จังหวัดเชียงราย


สาขาเวียงป่าเป้า

หน้า 12

โฉนดที่ดินเลขที่	อำเภอ	ตำบล	หน้าสำรวจ	เครื่องหมายที่ดินระบบพิกัดฉาก ยู ที เอ็ม / ศูนย์กำเนิด					เนื้อที่ (ไร่-งาน-ตร.ว.)	ราคาประเมิน (บาท ต่อ ตร.ว.)
				แผนที่ภูมิประเทศ	ระวาง	แผ่น	มาตราส่วน	เลขที่ดิน		
				4847I	5244	00	1:4000	225	1,600	
				4847I	5244	00	1:4000	278	350	
				4847I	5244	00	1:4000	361	490	
				4847I	5244	00	1:4000	363	200	

มีผลบังคับใช้ตั้งแต่วันที่ 29 พฤศจิกายน พ.ศ.2567

รอบบัญชี พ.ศ. 2566 - 2569

  
 (นางสาวจันทร์สม เป็นตาธรรม)  
 ธารักษ์พื้นที่เชียงราย ปฏิบัติราชการแทน  
 ประธานกรรมการประเมินราคาทรัพย์สินเพื่อประโยชน์แห่งรัฐ  
 ประจำจังหวัดเชียงราย



### บัญชีราคาประเมินที่ดิน

ตามพระราชบัญญัติการประเมินราคาทรัพย์สินเพื่อประโยชน์แห่งรัฐ พ.ศ. 2562

สำนักงานที่ดิน

จังหวัดเชียงราย


สาขาเวียงป่าเป้า

หน้า 13

โฉนดที่ดินเลขที่	อำเภอ	ตำบล	หน้าสำรวจ	เครื่องหมายที่ดินระบบพิกัดฉาก ยู ที เอ็ม / ศูนย์กำเนิด					เนื้อที่ (ไร่-งาน-ตร.ว.)	ราคาประเมิน (บาท ต่อ ตร.ว.)
				แผนที่ภูมิประเทศ	ระวาง	แผ่น	มาตราส่วน	เลขที่ดิน		
				4847I	5246	00	1:4000	172	490	
				4847I	5246	00	1:4000	173	570	

มีผลบังคับใช้ตั้งแต่วันที่ 29 พฤศจิกายน พ.ศ.2567

รอบบัญชี พ.ศ. 2566 - 2569

  
 (นางสาวจันทร์สม เป็นตาธรรม)  
 ธารักษ์พื้นที่เชียงราย ปฏิบัติราชการแทน  
 ประธานกรรมการประเมินราคาทรัพย์สินเพื่อประโยชน์แห่งรัฐ  
 ประจำจังหวัดเชียงราย

### บัญชีราคาประเมินที่ดิน

ตามพระราชบัญญัติการประเมินราคาทรัพย์สินเพื่อประโยชน์แห่งรัฐ พ.ศ. 2562

สำนักงานที่ดิน

จังหวัดเชียงราย


สาขาเวียงป่าเป้า

หน้า 14

โฉนดที่ดินเลขที่	อำเภอ	ตำบล	หน้าสำรวจ	เครื่องหมายที่ดินระบบพิกัดฉาก ยู ที เอ็ม / ศูนย์กำเนิด					เนื้อที่ (ไร่-งาน-ตร.ว.)	ราคาประเมิน (บาท ต่อ ตร.ว.)
				แผนที่ภูมิประเทศ	ระวาง	แผ่น	มาตราส่วน	เลขที่ดิน		
				4847I	5248	00	1:4000	14	400	
				4847I	5248	00	1:4000	62	200	
				4847I	5248	00	1:4000	66	400	
				4847I	5248	00	1:4000	67	400	
				4847I	5248	00	1:4000	69	400	
				4847I	5248	00	1:4000	70	200	
				4847I	5248	00	1:4000	71	200	
				4847I	5248	00	1:4000	75	260	
				4847I	5248	00	1:4000	89	400	

มีผลบังคับใช้ตั้งแต่วันที่ 29 พฤศจิกายน พ.ศ.2567

รอบบัญชี พ.ศ. 2566 - 2569

  
 (นางสาวจันทร์สม เป็นตาธรรม)  
 ธารักษ์พื้นที่เชียงราย ปฏิบัติราชการแทน  
 ประธานกรรมการประเมินราคาทรัพย์สินเพื่อประโยชน์แห่งรัฐ  
 ประจำจังหวัดเชียงราย

### บัญชีราคาประเมินที่ดิน

ตามพระราชบัญญัติการประเมินราคาทรัพย์สินเพื่อประโยชน์แห่งรัฐ พ.ศ. 2562

สำนักงานที่ดิน

จังหวัดเชียงราย


สาขาเวียงป่าเป้า

หน้า 15

โฉนดที่ดินเลขที่	อำเภอ	ตำบล	หน้าสำรวจ	เครื่องหมายที่ดินระบบพิกัดฉาก ยู ที เอ็ม / ศูนย์กำเนิด					เนื้อที่ (ไร่-งาน-ตร.ว.)	ราคาประเมิน (บาท ต่อ ตร.ว.)
				แผนที่ภูมิประเทศ	ระวาง	แผ่น	มาตราส่วน	เลขที่ดิน		
				4847II	4812	03	1:1000	160	750	

มีผลบังคับใช้ตั้งแต่วันที่ 29 พฤศจิกายน พ.ศ.2567

รอบบัญชี พ.ศ. 2566 - 2569

  
 (นางสาวจันทร์สม เป็นตาธรรม)  
 ธารักษ์พื้นที่เชียงราย ปฏิบัติราชการแทน  
 ประธานกรรมการประเมินราคาทรัพย์สินเพื่อประโยชน์แห่งรัฐ  
 ประจำจังหวัดเชียงราย

### บัญชีราคาประเมินที่ดิน

ตามพระราชบัญญัติการประเมินราคาทรัพย์สินเพื่อประโยชน์แห่งรัฐ พ.ศ. 2562

สำนักงานที่ดิน

จังหวัดเชียงราย


สาขาเวียงป่าเป้า

หน้า 16

โฉนดที่ดินเลขที่	อำเภอ	ตำบล	หน้าสำรวจ	เครื่องหมายที่ดินระบบพิกัดฉาก ยู ที เอ็ม / ศูนย์กำเนิด					เนื้อที่ (ไร่-งาน-ตร.ว.)	ราคาประเมิน (บาท ต่อ ตร.ว.)
				แผนที่ภูมิประเทศ	ระวาง	แผ่น	มาตราส่วน	เลขที่ดิน		
				4847II	5014	12	1:1000	16	660	
				4847II	5014	15	1:1000	9	250	

มีผลบังคับใช้ตั้งแต่วันที่ 29 พฤศจิกายน พ.ศ.2567

รอบบัญชี พ.ศ. 2566 - 2569

  
 (นางสาวจันทร์สม เป็นตาธรรม)  
 ธารักษ์พื้นที่เชียงราย ปฏิบัติราชการแทน  
 ประธานกรรมการประเมินราคาทรัพย์สินเพื่อประโยชน์แห่งรัฐ  
 ประจำจังหวัดเชียงราย

### บัญชีราคาประเมินที่ดิน

ตามพระราชบัญญัติการประเมินราคาทรัพย์สินเพื่อประโยชน์แห่งรัฐ พ.ศ. 2562

สำนักงานที่ดิน

จังหวัดเชียงราย


สาขาเวียงป่าเป้า

หน้า 17

โฉนดที่ดินเลขที่	อำเภอ	ตำบล	หน้าสำรวจ	เครื่องหมายที่ดินระบบพิกัดฉาก ยู ที เอ็ม / ศูนย์กำเนิด					เนื้อที่ (ไร่-งาน-ตร.ว.)	ราคาประเมิน (บาท ต่อ ตร.ว.)
				แผนที่ภูมิประเทศ	ระวาง	แผ่น	มาตราส่วน	เลขที่ดิน		
				4847II	5024	04	1:2000	49	350	

มีผลบังคับใช้ตั้งแต่วันที่ 29 พฤศจิกายน พ.ศ.2567

รอบบัญชี พ.ศ. 2566 - 2569

  
 (นางสาวจันทร์สม เป็นตาธรรม)  
 ธารักษ์พื้นที่เชียงราย ปฏิบัติราชการแทน  
 ประธานกรรมการประเมินราคาทรัพย์สินเพื่อประโยชน์แห่งรัฐ  
 ประจำจังหวัดเชียงราย

### บัญชีราคาประเมินที่ดิน

ตามพระราชบัญญัติการประเมินราคาทรัพย์สินเพื่อประโยชน์แห่งรัฐ พ.ศ. 2562

สำนักงานที่ดิน

จังหวัดเชียงราย


สาขาเวียงป่าเป้า

หน้า 18

โฉนดที่ดินเลขที่	อำเภอ	ตำบล	หน้าสำรวจ	เครื่องหมายที่ดินระบบพิกัดฉาก ยู ที เอ็ม / ศูนย์กำเนิด					เนื้อที่ (ไร่-งาน-ตร.ว.)	ราคาประเมิน (บาท ต่อ ตร.ว.)
				แผนที่ภูมิประเทศ	ระวาง	แผ่น	มาตราส่วน	เลขที่ดิน		
				4847II	5216	00	1:4000	7	430	
				4847II	5216	00	1:4000	14	660	
				4847II	5216	02	1:1000	1	2,150	
				4847II	5216	06	1:1000	140	1,900	
				4847II	5216	09	1:1000	1	750	
				4847II	5216	11	1:1000	139	1,000	
				4847II	5216	14	1:1000	2	400	
				4847II	5216	14	1:1000	5	400	

มีผลบังคับใช้ตั้งแต่วันที่ 29 พฤศจิกายน พ.ศ.2567

รอบบัญชี พ.ศ. 2566 - 2569

  
 (นางสาวจันทร์สม เป็นตาธรรม)  
 ธารักษ์พื้นที่เชียงราย ปฏิบัติราชการแทน  
 ประธานกรรมการประเมินราคาทรัพย์สินเพื่อประโยชน์แห่งรัฐ  
 ประจำจังหวัดเชียงราย

### บัญชีราคาประเมินที่ดิน

ตามพระราชบัญญัติการประเมินราคาทรัพย์สินเพื่อประโยชน์แห่งรัฐ พ.ศ. 2562

สำนักงานที่ดิน

จังหวัดเชียงราย


สาขาเวียงป่าเป้า

หน้า 19

โฉนดที่ดินเลขที่	อำเภอ	ตำบล	หน้าสำรวจ	เครื่องหมายที่ดินระบบพิกัดฉาก ยู ที เอ็ม / ศูนย์กำเนิด					เนื้อที่ (ไร่-งาน-ตร.ว.)	ราคาประเมิน (บาท ต่อ ตร.ว.)
				แผนที่ภูมิประเทศ	ระวาง	แผ่น	มาตราส่วน	เลขที่ดิน		
				4847II	5218	03	1:1000	34	660	
				4847II	5218	07	1:1000	81	250	
				4847II	5218	07	1:1000	82	250	

มีผลบังคับใช้ตั้งแต่วันที่ 29 พฤศจิกายน พ.ศ.2567

รอบบัญชี พ.ศ. 2566 - 2569

  
 (นางสาวจันทร์สม เป็นตาธรรม)  
 ธารักษ์พื้นที่เชียงราย ปฏิบัติราชการแทน  
 ประธานกรรมการประเมินราคาทรัพย์สินเพื่อประโยชน์แห่งรัฐ  
 ประจำจังหวัดเชียงราย

### บัญชีราคาประเมินที่ดิน

ตามพระราชบัญญัติการประเมินราคาทรัพย์สินเพื่อประโยชน์แห่งรัฐ พ.ศ. 2562

สำนักงานที่ดิน

จังหวัดเชียงราย


สาขาเวียงป่าเป้า

หน้า 20

โฉนดที่ดินเลขที่	อำเภอ	ตำบล	หน้าสำรวจ	เครื่องหมายที่ดินระบบพิกัดฉาก ยู ที เอ็ม / ศูนย์กำเนิด					เนื้อที่ (ไร่-งาน-ตร.ว.)	ราคาประเมิน (บาท ต่อ ตร.ว.)
				แผนที่ภูมิประเทศ	ระวาง	แผ่น	มาตราส่วน	เลขที่ดิน		
				4847II	5220	00	1:4000	26	750	
				4847II	5220	00	1:4000	43	250	
				4847II	5220	00	1:4000	49	440	
				4847II	5220	16	1:1000	17	750	
				4847II	5220	16	1:1000	19	1,900	

มีผลบังคับใช้ตั้งแต่วันที่ 29 พฤศจิกายน พ.ศ.2567

รอบบัญชี พ.ศ. 2566 - 2569

  
 (นางสาวจันทร์สม เป็นตาธรรม)  
 ธารักษ์พื้นที่เชียงราย ปฏิบัติราชการแทน  
 ประธานกรรมการประเมินราคาทรัพย์สินเพื่อประโยชน์แห่งรัฐ  
 ประจำจังหวัดเชียงราย



### บัญชีราคาประเมินที่ดิน

ตามพระราชบัญญัติการประเมินราคาทรัพย์สินเพื่อประโยชน์แห่งรัฐ พ.ศ. 2562

สำนักงานที่ดิน

จังหวัดเชียงราย


สาขาเวียงป่าเป้า

หน้า 21

โฉนดที่ดินเลขที่	อำเภอ	ตำบล	หน้าสำรวจ	เครื่องหมายที่ดินระบบพิกัดฉาก ยู ที เอ็ม / ศูนย์กำเนิด					เนื้อที่ (ไร่-งาน-ตร.ว.)	ราคาประเมิน (บาท ต่อ ตร.ว.)
				แผนที่ภูมิประเทศ	ระวาง	แผ่น	มาตราส่วน	เลขที่ดิน		
				4847II	5222	04	1:1000	28	350	
				4847II	5222	04	1:1000	32	1,300	
				4847II	5222	15	1:1000	16	660	
				4847II	5222	15	1:1000	19	660	

มีผลบังคับใช้ตั้งแต่วันที่ 29 พฤศจิกายน พ.ศ.2567

รอบบัญชี พ.ศ. 2566 - 2569

  
 (นางสาวจันทร์สม เป็นตาธรรม)  
 ธารักษ์พื้นที่เชียงราย ปฏิบัติราชการแทน  
 ประธานกรรมการประเมินราคาทรัพย์สินเพื่อประโยชน์แห่งรัฐ  
 ประจำจังหวัดเชียงราย

### บัญชีราคาประเมินที่ดิน

ตามพระราชบัญญัติการประเมินราคาทรัพย์สินเพื่อประโยชน์แห่งรัฐ พ.ศ. 2562

สำนักงานที่ดิน

จังหวัดเชียงราย


สาขาเวียงป่าเป้า

หน้า 22

โฉนดที่ดินเลขที่	อำเภอ	ตำบล	หน้าสำรวจ	เครื่องหมายที่ดินระบบพิกัดฉาก ยู ที เอ็ม / ศูนย์กำเนิด					เนื้อที่ (ไร่-งาน-ตร.ว.)	ราคาประเมิน (บาท ต่อ ตร.ว.)
				แผนที่ภูมิประเทศ	ระวาง	แผ่น	มาตราส่วน	เลขที่ดิน		
				4847II	5224	00	1:4000	108	1,000	
				4847II	5224	01	1:2000	52	1,300	
				4847II	5224	04	1:2000	80	900	
				4847II	5224	16	1:1000	185	900	

มีผลบังคับใช้ตั้งแต่วันที่ 29 พฤศจิกายน พ.ศ.2567

รอบบัญชี พ.ศ. 2566 - 2569

  
 (นางสาวจันทร์สม เป็นตาธรรม)  
 ธารักษ์พื้นที่เชียงราย ปฏิบัติราชการแทน  
 ประธานกรรมการประเมินราคาทรัพย์สินเพื่อประโยชน์แห่งรัฐ  
 ประจำจังหวัดเชียงราย

### บัญชีราคาประเมินที่ดิน

ตามพระราชบัญญัติการประเมินราคาทรัพย์สินเพื่อประโยชน์แห่งรัฐ พ.ศ. 2562

สำนักงานที่ดิน

จังหวัดเชียงราย


สาขาเวียงป่าเป้า

หน้า 23

โฉนดที่ดินเลขที่	อำเภอ	ตำบล	หน้าสำรวจ	เครื่องหมายที่ดินระบบพิกัดฉาก ยู ที เอ็ม / ศูนย์กำเนิด					เนื้อที่ (ไร่-งาน-ตร.ว.)	ราคาประเมิน (บาท ต่อ ตร.ว.)
				แผนที่ภูมิประเทศ	ระวาง	แผ่น	มาตราส่วน	เลขที่ดิน		
				4847II	5226	09	1:1000	5	950	
				4847II	5226	13	1:1000	58	1,300	

มีผลบังคับใช้ตั้งแต่วันที่ 29 พฤศจิกายน พ.ศ.2567

รอบบัญชี พ.ศ. 2566 - 2569

  
 (นางสาวจันทร์สม เป็นตาธรรม)  
 ธารักษ์พื้นที่เชียงราย ปฏิบัติราชการแทน  
 ประธานกรรมการประเมินราคาทรัพย์สินเพื่อประโยชน์แห่งรัฐ  
 ประจำจังหวัดเชียงราย

### บัญชีราคาประเมินที่ดิน

ตามพระราชบัญญัติการประเมินราคาทรัพย์สินเพื่อประโยชน์แห่งรัฐ พ.ศ. 2562

สำนักงานที่ดิน

จังหวัดเชียงราย


สาขาเวียงป่าเป้า

หน้า 24

โฉนดที่ดินเลขที่	อำเภอ	ตำบล	หน้าสำรวจ	เครื่องหมายที่ดินระบบพิกัดฉาก ยู ที เอ็ม / ศูนย์กำเนิด					เนื้อที่ (ไร่-งาน-ตร.ว.)	ราคาประเมิน (บาท ต่อ ตร.ว.)
				แผนที่ภูมิประเทศ	ระวาง	แผ่น	มาตราส่วน	เลขที่ดิน		
				4847II	5228	00	1:4000	205	650	

มีผลบังคับใช้ตั้งแต่วันที่ 29 พฤศจิกายน พ.ศ.2567

รอบบัญชี พ.ศ. 2566 - 2569

  
 (นางสาวจันทร์สม เป็นตาธรรม)  
 ธารักษ์พื้นที่เชียงราย ปฏิบัติราชการแทน  
 ประธานกรรมการประเมินราคาทรัพย์สินเพื่อประโยชน์แห่งรัฐ  
 ประจำจังหวัดเชียงราย

### บัญชีราคาประเมินที่ดิน

ตามพระราชบัญญัติการประเมินราคาทรัพย์สินเพื่อประโยชน์แห่งรัฐ พ.ศ. 2562

สำนักงานที่ดิน

จังหวัดเชียงราย


สาขาเวียงป่าเป้า

หน้า 25

โฉนดที่ดินเลขที่	อำเภอ	ตำบล	หน้าสำรวจ	เครื่องหมายที่ดินระบบพิกัดฉาก ยู ที เอ็ม / ศูนย์กำเนิด					เนื้อที่ (ไร่-งาน-ตร.ว.)	ราคาประเมิน (บาท ต่อ ตร.ว.)
				แผนที่ภูมิประเทศ	ระวาง	แผ่น	มาตราส่วน	เลขที่ดิน		
				4947III	5418	00	1:4000	629		380

มีผลบังคับใช้ตั้งแต่วันที่ 29 พฤศจิกายน พ.ศ.2567

รอบบัญชี พ.ศ. 2566 - 2569

  
 (นางสาวจันทร์สม เป็นตาธรรม)  
 ธารักษ์พื้นที่เชียงราย ปฏิบัติราชการแทน  
 ประธานกรรมการประเมินราคาทรัพย์สินเพื่อประโยชน์แห่งรัฐ  
 ประจำจังหวัดเชียงราย

### บัญชีราคาประเมินที่ดิน

ตามพระราชบัญญัติการประเมินราคาทรัพย์สินเพื่อประโยชน์แห่งรัฐ พ.ศ. 2562

สำนักงานที่ดิน

จังหวัดเชียงราย


สาขาเวียงป่าเป้า

หน้า 26

โฉนดที่ดินเลขที่	อำเภอ	ตำบล	หน้าสำรวจ	เครื่องหมายที่ดินระบบพิกัดฉาก ยู ที เอ็ม / ศูนย์กำเนิด					เนื้อที่ (ไร่-งาน-ตร.ว.)	ราคาประเมิน (บาท ต่อ ตร.ว.)
				แผนที่ภูมิประเทศ	ระวาง	แผ่น	มาตราส่วน	เลขที่ดิน		
				4947III	5420	00	1:4000	640	350	
				4947III	5420	00	1:4000	750	460	
				4947III	5420	00	1:4000	771	250	
				4947III	5420	00	1:4000	785	250	

มีผลบังคับใช้ตั้งแต่วันที่ 29 พฤศจิกายน พ.ศ.2567

รอบบัญชี พ.ศ. 2566 - 2569

  
 (นางสาวจันทร์สม เป็นตาธรรม)  
 ธารักษ์พื้นที่เชียงราย ปฏิบัติราชการแทน  
 ประธานกรรมการประเมินราคาทรัพย์สินเพื่อประโยชน์แห่งรัฐ  
 ประจำจังหวัดเชียงราย

### บัญชีราคาประเมินที่ดิน

ตามพระราชบัญญัติการประเมินราคาทรัพย์สินเพื่อประโยชน์แห่งรัฐ พ.ศ. 2562

สำนักงานที่ดิน

จังหวัดเชียงราย


สาขาเวียงป่าเป้า

หน้า 27

โฉนดที่ดินเลขที่	อำเภอ	ตำบล	หน้าสำรวจ	เครื่องหมายที่ดินระบบพิคติกาย ยู ที เอ็ม / ศูนย์กำเนิด					เนื้อที่ (ไร่-งาน-ตร.ว.)	ราคาประเมิน (บาท ต่อ ตร.ว.)
				แผนที่ภูมิประเทศ	ระวาง	แผ่น	มาตราส่วน	เลขที่ดิน		
				4947III	5422	00	1:4000	525	450	
				4947III	5422	00	1:4000	615	610	
				4947III	5422	00	1:4000	642	350	
				4947III	5422	00	1:4000	643	350	
				4947III	5422	00	1:4000	677	900	
				4947III	5422	00	1:4000	678	900	
				4947III	5422	00	1:4000	1131	450	
				4947III	5422	00	1:4000	1142	900	
				4947III	5422	00	1:4000	1143	450	
				4947III	5422	00	1:4000	1144	450	
				4947III	5422	00	1:4000	1203	750	
				4947III	5422	00	1:4000	1245	1,200	
				4947III	5422	02	1:1000	52	2,100	
				4947III	5422	02	1:1000	72	2,100	
				4947III	5422	06	1:1000	805	1,050	
				4947III	5422	06	1:1000	1289	450	
				4947III	5422	06	1:1000	1299	450	
				4947III	5422	08	1:1000	278	600	
				4947III	5422	08	1:1000	450	2,100	
				4947III	5422	12	1:1000	711	2,100	

มีผลบังคับใช้ตั้งแต่วันที่ 29 พฤศจิกายน พ.ศ.2567

รอบบัญชี พ.ศ. 2566 - 2569

  
 (นางสาวจันทร์สม เป็นตาธรรม)  
 ธารักษ์พื้นที่เชียงราย ปฏิบัติราชการแทน  
 ประธานกรรมการประเมินราคาทรัพย์สินเพื่อประโยชน์แห่งรัฐ  
 ประจำจังหวัดเชียงราย

### บัญชีราคาประเมินที่ดิน

ตามพระราชบัญญัติการประเมินราคาทรัพย์สินเพื่อประโยชน์แห่งรัฐ พ.ศ. 2562

สำนักงานที่ดิน

จังหวัดเชียงราย


สาขาเวียงป่าเป้า

หน้า 28

โฉนดที่ดินเลขที่	อำเภอ	ตำบล	หน้าสำรวจ	เครื่องหมายที่ดินระบบพิกัดฉาก ยู ที เอ็ม / ศูนย์กำเนิด					เนื้อที่ (ไร่-งาน-ตร.ว.)	ราคาประเมิน (บาท ต่อ ตร.ว.)
				แผนที่ภูมิประเทศ	ระวาง	แผ่น	มาตราส่วน	เลขที่ดิน		
				4947III	5422	14	1:1000	877		2,100

มีผลบังคับใช้ตั้งแต่วันที่ 29 พฤศจิกายน พ.ศ.2567

รอบบัญชี พ.ศ. 2566 - 2569

  
 (นางสาวจันทร์สม เป็นตาธรรม)  
 ธารักษ์พื้นที่เชียงราย ปฏิบัติราชการแทน  
 ประธานกรรมการประเมินราคาทรัพย์สินเพื่อประโยชน์แห่งรัฐ  
 ประจำจังหวัดเชียงราย



### บัญชีราคาประเมินที่ดิน

ตามพระราชบัญญัติการประเมินราคาทรัพย์สินเพื่อประโยชน์แห่งรัฐ พ.ศ. 2562

สำนักงานที่ดิน

จังหวัดเชียงราย


สาขาเวียงป่าเป้า

หน้า 29

โฉนดที่ดินเลขที่	อำเภอ	ตำบล	หน้าสำรวจ	เครื่องหมายที่ดินระบบพิกัดฉาก ยู ที เอ็ม / ศูนย์กำเนิด					เนื้อที่ (ไร่-งาน-ตร.ว.)	ราคาประเมิน (บาท ต่อ ตร.ว.)
				แผนที่ภูมิประเทศ	ระวาง	แผ่น	มาตราส่วน	เลขที่ดิน		
				4947III	5424	00	1:4000	421	2,950	
				4947III	5424	00	1:4000	593	450	
				4947III	5424	00	1:4000	594	450	
				4947III	5424	00	1:4000	595	450	
				4947III	5424	00	1:4000	596	450	
				4947III	5424	06	1:1000	2	1,600	
				4947III	5424	06	1:1000	144	1,600	

มีผลบังคับใช้ตั้งแต่วันที่ 29 พฤศจิกายน พ.ศ.2567

รอบบัญชี พ.ศ. 2566 - 2569

  
 (นางสาวจันทร์สม เป็นตาธรรม)  
 ธารักษ์พื้นที่เชียงราย ปฏิบัติราชการแทน  
 ประธานกรรมการประเมินราคาทรัพย์สินเพื่อประโยชน์แห่งรัฐ  
 ประจำจังหวัดเชียงราย

### บัญชีราคาประเมินที่ดิน

ตามพระราชบัญญัติการประเมินราคาทรัพย์สินเพื่อประโยชน์แห่งรัฐ พ.ศ. 2562

สำนักงานที่ดิน

จังหวัดเชียงราย


สาขาเวียงป่าเป้า

หน้า 30

โฉนดที่ดินเลขที่	อำเภอ	ตำบล	หน้าสำรวจ	เครื่องหมายที่ดินระบบพิกัดฉาก ยู ที เอ็ม / ศูนย์กำเนิด					เนื้อที่ (ไร่-งาน-ตร.ว.)	ราคาประเมิน (บาท ต่อ ตร.ว.)
				แผนที่ภูมิประเทศ	ระวาง	แผ่น	มาตราส่วน	เลขที่ดิน		
				4947III	5426	00	1:4000	425	280	
				4947III	5426	00	1:4000	555	700	
				4947III	5426	06	1:1000	665	280	

มีผลบังคับใช้ตั้งแต่วันที่ 29 พฤศจิกายน พ.ศ.2567

รอบบัญชี พ.ศ. 2566 - 2569

  
 (นางสาวจันทร์สม เป็นตาธรรม)  
 ธารักษ์พื้นที่เชียงราย ปฏิบัติราชการแทน  
 ประธานกรรมการประเมินราคาทรัพย์สินเพื่อประโยชน์แห่งรัฐ  
 ประจำจังหวัดเชียงราย

### บัญชีราคาประเมินที่ดิน

ตามพระราชบัญญัติการประเมินราคาทรัพย์สินเพื่อประโยชน์แห่งรัฐ พ.ศ. 2562

สำนักงานที่ดิน

จังหวัดเชียงราย


สาขาเวียงป่าเป้า

หน้า 31

โฉนดที่ดินเลขที่	อำเภอ	ตำบล	หน้าสำรวจ	เครื่องหมายที่ดินระบบพิกัดฉาก ยู ที เอ็ม / ศูนย์กำเนิด					เนื้อที่ (ไร่-งาน-ตร.ว.)	ราคาประเมิน (บาท ต่อ ตร.ว.)
				แผนที่ภูมิประเทศ	ระวาง	แผ่น	มาตราส่วน	เลขที่ดิน		
				4947III	5428	00	1:4000	57	570	
				4947III	5428	00	1:4000	76	280	
				4947III	5428	00	1:4000	98	650	
				4947III	5428	12	1:1000	96	280	

มีผลบังคับใช้ตั้งแต่วันที่ 29 พฤศจิกายน พ.ศ.2567

รอบบัญชี พ.ศ. 2566 - 2569

  
 (นางสาวจันทร์สม เป็นตาธรรม)  
 ธารักษ์พื้นที่เชียงราย ปฏิบัติราชการแทน  
 ประธานกรรมการประเมินราคาทรัพย์สินเพื่อประโยชน์แห่งรัฐ  
 ประจำจังหวัดเชียงราย

### บัญชีราคาประเมินที่ดิน

ตามพระราชบัญญัติการประเมินราคาทรัพย์สินเพื่อประโยชน์แห่งรัฐ พ.ศ. 2562

สำนักงานที่ดิน

จังหวัดเชียงราย


สาขาเวียงป่าเป้า

หน้า 32

โฉนดที่ดินเลขที่	อำเภอ	ตำบล	หน้าสำรวจ	เครื่องหมายที่ดินระบบพิกัดฉาก ยู ที เอ็ม / ศูนย์กำเนิด					เนื้อที่ (ไร่-งาน-ตร.ว.)	ราคาประเมิน (บาท ต่อ ตร.ว.)
				แผนที่ภูมิประเทศ	ระวาง	แผ่น	มาตราส่วน	เลขที่ดิน		
				4947III	5620	00	1:4000	28	750	
				4947III	5620	00	1:4000	143	460	

มีผลบังคับใช้ตั้งแต่วันที่ 29 พฤศจิกายน พ.ศ.2567

รอบบัญชี พ.ศ. 2566 - 2569

  
 (นางสาวจันทร์สม เป็นตาธรรม)  
 ธารักษ์พื้นที่เชียงราย ปฏิบัติราชการแทน  
 ประธานกรรมการประเมินราคาทรัพย์สินเพื่อประโยชน์แห่งรัฐ  
 ประจำจังหวัดเชียงราย

### บัญชีราคาประเมินที่ดิน

ตามพระราชบัญญัติการประเมินราคาทรัพย์สินเพื่อประโยชน์แห่งรัฐ พ.ศ. 2562

สำนักงานที่ดิน

จังหวัดเชียงราย


สาขาเวียงป่าเป้า

หน้า 33

โฉนดที่ดินเลขที่	อำเภอ	ตำบล	หน้าสำรวจ	เครื่องหมายที่ดินระบบพิกัดฉาก ยู ที เอ็ม / ศูนย์กำเนิด					เนื้อที่ (ไร่-งาน-ตร.ว.)	ราคาประเมิน (บาท ต่อ ตร.ว.)
				แผนที่ภูมิประเทศ	ระวาง	แผ่น	มาตราส่วน	เลขที่ดิน		
				4947III	5622	00	1:4000	428	1,150	
				4947III	5622	00	1:4000	429	1,300	
				4947III	5622	00	1:4000	499	830	
				4947III	5622	10	1:1000	4	1,300	
				4947III	5622	10	1:1000	34	1,300	
				4947III	5622	10	1:1000	52	1,150	
				4947III	5622	10	1:1000	53	950	

มีผลบังคับใช้ตั้งแต่วันที่ 29 พฤศจิกายน พ.ศ.2567

รอบบัญชี พ.ศ. 2566 - 2569

  
 (นางสาวจันทร์สม เป็นตาธรรม)  
 ธารักษ์พื้นที่เชียงราย ปฏิบัติราชการแทน  
 ประธานกรรมการประเมินราคาทรัพย์สินเพื่อประโยชน์แห่งรัฐ  
 ประจำจังหวัดเชียงราย

### บัญชีราคาประเมินที่ดิน

ตามพระราชบัญญัติการประเมินราคาทรัพย์สินเพื่อประโยชน์แห่งรัฐ พ.ศ. 2562

สำนักงานที่ดิน จังหวัดเชียงราย


สาขาเวียงป่าเป้า

หน้า 34

โฉนดที่ดินเลขที่	อำเภอ	ตำบล	หน้าสำรวจ	เครื่องหมายที่ดินระบบพิกัดฉาก ยู ที เอ็ม / ศูนย์กำเนิด					เนื้อที่ (ไร่-งาน-ตร.ว.)	ราคาประเมิน (บาท ต่อ ตร.ว.)
				แผนที่ภูมิประเทศ	ระวาง	แผ่น	มาตราส่วน	เลขที่ดิน		
				4947III	5624	00	1:4000	191	470	
				4947III	5624	00	1:4000	365	490	
				4947III	5624	00	1:4000	485	590	
				4947III	5624	00	1:4000	539	950	
				4947III	5624	00	1:4000	623	950	
				4947III	5624	00	1:4000	625	950	
				4947III	5624	00	1:4000	626	950	
				4947III	5624	00	1:4000	627	950	

มีผลบังคับใช้ตั้งแต่วันที่ 29 พฤศจิกายน พ.ศ.2567

รอบบัญชี พ.ศ. 2566 - 2569

  
 (นางสาวจันทร์สม เป็นตาธรรม)  
 ธารักษ์พื้นที่เชียงราย ปฏิบัติราชการแทน  
 ประธานกรรมการประเมินราคาทรัพย์สินเพื่อประโยชน์แห่งรัฐ  
 ประจำจังหวัดเชียงราย

### บัญชีราคาประเมินที่ดิน

ตามพระราชบัญญัติการประเมินราคาทรัพย์สินเพื่อประโยชน์แห่งรัฐ พ.ศ. 2562

สำนักงานที่ดิน

จังหวัดเชียงราย


สาขาเวียงป่าเป้า

หน้า 35

โฉนดที่ดินเลขที่	อำเภอ	ตำบล	หน้าสำรวจ	เครื่องหมายที่ดินระบบพิกัดฉาก ยู ที เอ็ม / ศูนย์กำเนิด					เนื้อที่ (ไร่-งาน-ตร.ว.)	ราคาประเมิน (บาท ต่อ ตร.ว.)
				แผนที่ภูมิประเทศ	ระวาง	แผ่น	มาตราส่วน	เลขที่ดิน		
				4947III	5626	00	1:4000	31	650	
				4947III	5626	00	1:4000	501	590	
				4947III	5626	15	1:1000	16	950	
				4947III	5626	15	1:1000	388	950	
				4947III	5626	15	1:1000	508	950	
				4947III	5626	15	1:1000	519	950	

มีผลบังคับใช้ตั้งแต่วันที่ 29 พฤศจิกายน พ.ศ.2567

รอบบัญชี พ.ศ. 2566 - 2569

  
 (นางสาวจันทร์สม เป็นตาธรรม)  
 ธารักษ์พื้นที่เชียงราย ปฏิบัติราชการแทน  
 ประธานกรรมการประเมินราคาทรัพย์สินเพื่อประโยชน์แห่งรัฐ  
 ประจำจังหวัดเชียงราย

### บัญชีราคาประเมินที่ดิน

ตามพระราชบัญญัติการประเมินราคาทรัพย์สินเพื่อประโยชน์แห่งรัฐ พ.ศ. 2562

สำนักงานที่ดิน

จังหวัดเชียงราย


สาขาเวียงป่าเป้า

หน้า 36

โฉนดที่ดินเลขที่	อำเภอ	ตำบล	หน้าสำรวจ	เครื่องหมายที่ดินระบบพิกัดฉาก ยู ที เอ็ม / ศูนย์กำเนิด					เนื้อที่ (ไร่-งาน-ตร.ว.)	ราคาประเมิน (บาท ต่อ ตร.ว.)
				แผนที่ภูมิประเทศ	ระวาง	แผ่น	มาตราส่วน	เลขที่ดิน		
				4947III	5628	00	1:4000	8	280	
				4947III	5628	00	1:4000	56	650	
				4947III	5628	00	1:4000	67	280	
				4947III	5628	09	1:1000	85	620	
				4947III	5628	09	1:1000	87	1,300	

มีผลบังคับใช้ตั้งแต่วันที่ 29 พฤศจิกายน พ.ศ.2567

รอบบัญชี พ.ศ. 2566 - 2569

  
 (นางสาวจันทร์สม เป็นตาธรรม)  
 ธารักษ์พื้นที่เชียงราย ปฏิบัติราชการแทน  
 ประธานกรรมการประเมินราคาทรัพย์สินเพื่อประโยชน์แห่งรัฐ  
 ประจำจังหวัดเชียงราย



### บัญชีราคาประเมินที่ดิน

ตามพระราชบัญญัติการประเมินราคาทรัพย์สินเพื่อประโยชน์แห่งรัฐ พ.ศ. 2562

สำนักงานที่ดิน

จังหวัดเชียงราย


สาขาเวียงป่าเป้า

หน้า 37

โฉนดที่ดินเลขที่	อำเภอ	ตำบล	หน้าสำรวจ	เครื่องหมายที่ดินระบบพิคดาก ยู ที เอ็ม / ศูนย์กำเนิด					เนื้อที่ (ไร่-งาน-ตร.ว.)	ราคาประเมิน (บาท ต่อ ตร.ว.)
				แผนที่ภูมิประเทศ	ระวาง	แผ่น	มาตราส่วน	เลขที่ดิน		
				4947IV	5430	00	1:4000	92	650	
				4947IV	5430	00	1:4000	93	570	
				4947IV	5430	00	1:4000	481	400	
				4947IV	5430	00	1:4000	482	280	
				4947IV	5430	00	1:4000	490	280	
				4947IV	5430	00	1:4000	493	800	
				4947IV	5430	00	1:4000	495	280	
				4947IV	5430	00	1:4000	520	280	
				4947IV	5430	00	1:4000	3399	400	

มีผลบังคับใช้ตั้งแต่วันที่ 29 พฤศจิกายน พ.ศ.2567

รอบบัญชี พ.ศ. 2566 - 2569

  
 (นางสาวจันทร์สม เป็นตาธรรม)  
 ธารักษ์พื้นที่เชียงราย ปฏิบัติราชการแทน  
 ประธานกรรมการประเมินราคาทรัพย์สินเพื่อประโยชน์แห่งรัฐ  
 ประจำจังหวัดเชียงราย

### บัญชีราคาประเมินที่ดิน

ตามพระราชบัญญัติการประเมินราคาทรัพย์สินเพื่อประโยชน์แห่งรัฐ พ.ศ. 2562

สำนักงานที่ดิน

จังหวัดเชียงราย


สาขาเวียงป่าเป้า

หน้า 38

โฉนดที่ดินเลขที่	อำเภอ	ตำบล	หน้าสำรวจ	เครื่องหมายที่ดินระบบพิกัดฉาก ยู ที เอ็ม / ศูนย์กำเนิด					เนื้อที่ (ไร่-งาน-ตร.ว.)	ราคาประเมิน (บาท ต่อ ตร.ว.)
				แผนที่ภูมิประเทศ	ระวาง	แผ่น	มาตราส่วน	เลขที่ดิน		
				4947IV	5432	00	1:4000	612	280	
				4947IV	5432	00	1:4000	725	280	
				4947IV	5432	00	1:4000	734	280	
				4947IV	5432	00	1:4000	735	280	
				4947IV	5432	01	1:1000	81	4,000	
				4947IV	5432	01	1:1000	101	280	
				4947IV	5432	06	1:1000	2	520	
				4947IV	5432	10	1:1000	286	950	
				4947IV	5432	13	1:1000	16	520	
				4947IV	5432	13	1:1000	410	700	
				4947IV	5432	13	1:1000	990	800	
				4947IV	5432	14	1:1000	35	700	
				4947IV	5432	14	1:1000	36	280	
				4947IV	5432	14	1:1000	37	700	

มีผลบังคับใช้ตั้งแต่วันที่ 29 พฤศจิกายน พ.ศ.2567

รอบบัญชี พ.ศ. 2566 - 2569

  
 (นางสาวจันทร์สม เป็นตาธรรม)  
 ธารักษ์พื้นที่เชียงราย ปฏิบัติราชการแทน  
 ประธานกรรมการประเมินราคาทรัพย์สินเพื่อประโยชน์แห่งรัฐ  
 ประจำจังหวัดเชียงราย

### บัญชีราคาประเมินที่ดิน

ตามพระราชบัญญัติการประเมินราคาทรัพย์สินเพื่อประโยชน์แห่งรัฐ พ.ศ. 2562

สำนักงานที่ดิน

จังหวัดเชียงราย


สาขาเวียงป่าเป้า

หน้า 39

โฉนดที่ดินเลขที่	อำเภอ	ตำบล	หน้าสำรวจ	เครื่องหมายที่ดินระบบพิกัดฉาก ยู ที เอ็ม / ศูนย์กำเนิด					เนื้อที่ (ไร่-งาน-ตร.ว.)	ราคาประเมิน (บาท ต่อ ตร.ว.)
				แผนที่ภูมิประเทศ	ระวาง	แผ่น	มาตราส่วน	เลขที่ดิน		
				4947IV	5434	00	1:4000	89	1,000	
				4947IV	5434	00	1:4000	177	800	
				4947IV	5434	00	1:4000	178	280	
				4947IV	5434	00	1:4000	778	610	
				4947IV	5434	03	1:1000	459	1,000	
				4947IV	5434	05	1:1000	18	830	
				4947IV	5434	05	1:1000	947	800	
				4947IV	5434	09	1:1000	823	4,550	
				4947IV	5434	10	1:1000	22	950	
				4947IV	5434	14	1:1000	5	950	

มีผลบังคับใช้ตั้งแต่วันที่ 29 พฤศจิกายน พ.ศ.2567

รอบบัญชี พ.ศ. 2566 - 2569

  
 (นางสาวจันทร์สม เป็นตาธรรม)  
 ธารักษ์พื้นที่เชียงราย ปฏิบัติราชการแทน  
 ประธานกรรมการประเมินราคาทรัพย์สินเพื่อประโยชน์แห่งรัฐ  
 ประจำจังหวัดเชียงราย

### บัญชีราคาประเมินที่ดิน

ตามพระราชบัญญัติการประเมินราคาทรัพย์สินเพื่อประโยชน์แห่งรัฐ พ.ศ. 2562

สำนักงานที่ดิน

จังหวัดเชียงราย


สาขาเวียงป่าเป้า

หน้า 40

โฉนดที่ดินเลขที่	อำเภอ	ตำบล	หน้าสำรวจ	เครื่องหมายที่ดินระบบพิกัดฉาก ยู ที เอ็ม / ศูนย์กำเนิด					เนื้อที่ (ไร่-งาน-ตร.ว.)	ราคาประเมิน (บาท ต่อ ตร.ว.)
				แผนที่ภูมิประเทศ	ระวาง	แผ่น	มาตราส่วน	เลขที่ดิน		
				4947IV	5436	00	1:4000	953	200	
				4947IV	5436	09	1:1000	508	800	

มีผลบังคับใช้ตั้งแต่วันที่ 29 พฤศจิกายน พ.ศ.2567

รอบบัญชี พ.ศ. 2566 - 2569

  
 (นางสาวจันทร์สม เป็นตาธรรม)  
 ธารักษ์พื้นที่เชียงราย ปฏิบัติราชการแทน  
 ประธานกรรมการประเมินราคาทรัพย์สินเพื่อประโยชน์แห่งรัฐ  
 ประจำจังหวัดเชียงราย

### บัญชีราคาประเมินที่ดิน

ตามพระราชบัญญัติการประเมินราคาทรัพย์สินเพื่อประโยชน์แห่งรัฐ พ.ศ. 2562

สำนักงานที่ดิน

จังหวัดเชียงราย


สาขาเวียงป่าเป้า

หน้า 41

โฉนดที่ดินเลขที่	อำเภอ	ตำบล	หน้าสำรวจ	เครื่องหมายที่ดินระบบพิกัดฉาก ยู ที เอ็ม / ศูนย์กำเนิด					เนื้อที่ (ไร่-งาน-ตร.ว.)	ราคาประเมิน (บาท ต่อ ตร.ว.)
				แผนที่ภูมิประเทศ	ระวาง	แผ่น	มาตราส่วน	เลขที่ดิน		
				4947IV	5438	16	1:1000	3		350

มีผลบังคับใช้ตั้งแต่วันที่ 29 พฤศจิกายน พ.ศ.2567

รอบบัญชี พ.ศ. 2566 - 2569

  
 (นางสาวจันทร์สม เป็นตาธรรม)  
 ธารักษ์พื้นที่เชียงราย ปฏิบัติราชการแทน  
 ประธานกรรมการประเมินราคาทรัพย์สินเพื่อประโยชน์แห่งรัฐ  
 ประจำจังหวัดเชียงราย

### บัญชีราคาประเมินที่ดิน

ตามพระราชบัญญัติการประเมินราคาทรัพย์สินเพื่อประโยชน์แห่งรัฐ พ.ศ. 2562

สำนักงานที่ดิน

จังหวัดเชียงราย


สาขาเวียงป่าเป้า

หน้า 42

โฉนดที่ดินเลขที่	อำเภอ	ตำบล	หน้าสำรวจ	เครื่องหมายที่ดินระบบพิกัดฉาก ยู ที เอ็ม / ศูนย์กำเนิด					เนื้อที่ (ไร่-งาน-ตร.ว.)	ราคาประเมิน (บาท ต่อ ตร.ว.)
				แผนที่ภูมิประเทศ	ระวาง	แผ่น	มาตราส่วน	เลขที่ดิน		
				4947IV	5440	00	1:4000	468	1,250	

มีผลบังคับใช้ตั้งแต่วันที่ 29 พฤศจิกายน พ.ศ.2567

รอบบัญชี พ.ศ. 2566 - 2569

  
 (นางสาวจันทร์สม เป็นตาธรรม)  
 ธารักษ์พื้นที่เชียงราย ปฏิบัติราชการแทน  
 ประธานกรรมการประเมินราคาทรัพย์สินเพื่อประโยชน์แห่งรัฐ  
 ประจำจังหวัดเชียงราย

### บัญชีราคาประเมินที่ดิน

ตามพระราชบัญญัติการประเมินราคาทรัพย์สินเพื่อประโยชน์แห่งรัฐ พ.ศ. 2562

สำนักงานที่ดิน

จังหวัดเชียงราย


สาขาเวียงป่าเป้า

หน้า 43

โฉนดที่ดินเลขที่	อำเภอ	ตำบล	หน้าสำรวจ	เครื่องหมายที่ดินระบบพิกัดฉาก ยู ที เอ็ม / ศูนย์กำเนิด					เนื้อที่ (ไร่-งาน-ตร.ว.)	ราคาประเมิน (บาท ต่อ ตร.ว.)
				แผนที่ภูมิประเทศ	ระวาง	แผ่น	มาตราส่วน	เลขที่ดิน		
				4947IV	5442	14	1:1000	309	1,500	
				4947IV	5442	14	1:1000	324	1,300	
				4947IV	5442	14	1:1000	325	200	

มีผลบังคับใช้ตั้งแต่วันที่ 29 พฤศจิกายน พ.ศ.2567

รอบบัญชี พ.ศ. 2566 - 2569

  
 (นางสาวจันทร์สม เป็นตาธรรม)  
 ธารักษ์พื้นที่เชียงราย ปฏิบัติราชการแทน  
 ประธานกรรมการประเมินราคาทรัพย์สินเพื่อประโยชน์แห่งรัฐ  
 ประจำจังหวัดเชียงราย

### บัญชีราคาประเมินที่ดิน

ตามพระราชบัญญัติการประเมินราคาทรัพย์สินเพื่อประโยชน์แห่งรัฐ พ.ศ. 2562

สำนักงานที่ดิน

จังหวัดเชียงราย


สาขาเวียงป่าเป้า

หน้า 44

โฉนดที่ดินเลขที่	อำเภอ	ตำบล	หน้าสำรวจ	เครื่องหมายที่ดินระบบพิกัดฉาก ยู ที เอ็ม / ศูนย์กำเนิด					เนื้อที่ (ไร่-งาน-ตร.ว.)	ราคาประเมิน (บาท ต่อ ตร.ว.)
				แผนที่ภูมิประเทศ	ระวาง	แผ่น	มาตราส่วน	เลขที่ดิน		
				4947IV	5444	00	1:4000	346	200	

มีผลบังคับใช้ตั้งแต่วันที่ 29 พฤศจิกายน พ.ศ.2567

รอบบัญชี พ.ศ. 2566 - 2569

  
 (นางสาวจันทร์สม เป็นตาธรรม)  
 ธารักษ์พื้นที่เชียงราย ปฏิบัติราชการแทน  
 ประธานกรรมการประเมินราคาทรัพย์สินเพื่อประโยชน์แห่งรัฐ  
 ประจำจังหวัดเชียงราย



### บัญชีราคาประเมินที่ดิน

ตามพระราชบัญญัติการประเมินราคาทรัพย์สินเพื่อประโยชน์แห่งรัฐ พ.ศ. 2562

สำนักงานที่ดิน

จังหวัดเชียงราย


สาขาเวียงป่าเป้า

หน้า 45

โฉนดที่ดินเลขที่	อำเภอ	ตำบล	หน้าสำรวจ	เครื่องหมายที่ดินระบบพิกัดฉาก ยู ที เอ็ม / ศูนย์กำเนิด					เนื้อที่ (ไร่-งาน-ตร.ว.)	ราคาประเมิน (บาท ต่อ ตร.ว.)
				แผนที่ภูมิประเทศ	ระวาง	แผ่น	มาตราส่วน	เลขที่ดิน		
				4947IV	5630	00	1:4000	56	650	

มีผลบังคับใช้ตั้งแต่วันที่ 29 พฤศจิกายน พ.ศ.2567

รอบบัญชี พ.ศ. 2566 - 2569

  
 (นางสาวจันทร์สม เป็นตาธรรม)  
 ธารักษ์พื้นที่เชียงราย ปฏิบัติราชการแทน  
 ประธานกรรมการประเมินราคาทรัพย์สินเพื่อประโยชน์แห่งรัฐ  
 ประจำจังหวัดเชียงราย

### บัญชีราคาประเมินที่ดิน

ตามพระราชบัญญัติการประเมินราคาทรัพย์สินเพื่อประโยชน์แห่งรัฐ พ.ศ. 2562

สำนักงานที่ดิน

จังหวัดเชียงราย


สาขาเวียงป่าเป้า

หน้า 46

โฉนดที่ดินเลขที่	อำเภอ	ตำบล	หน้าสำรวจ	เครื่องหมายที่ดินระบบพิกัดฉาก ยู ที เอ็ม / ศูนย์กำเนิด					เนื้อที่ (ไร่-งาน-ตร.ว.)	ราคาประเมิน (บาท ต่อ ตร.ว.)
				แผนที่ภูมิประเทศ	ระวาง	แผ่น	มาตราส่วน	เลขที่ดิน		
				4947IV	5632	00	1:4000	21	280	
				4947IV	5632	00	1:4000	23	280	
				4947IV	5632	00	1:4000	131	280	

มีผลบังคับใช้ตั้งแต่วันที่ 29 พฤศจิกายน พ.ศ.2567

รอบบัญชี พ.ศ. 2566 - 2569

  
 (นางสาวจันทร์สม เป็นตาธรรม)  
 ธารักษ์พื้นที่เชียงราย ปฏิบัติราชการแทน  
 ประธานกรรมการประเมินราคาทรัพย์สินเพื่อประโยชน์แห่งรัฐ  
 ประจำจังหวัดเชียงราย